

Memòria del Mapa de Patrimoni Cultural de Cervelló (Baix Llobregat)

Octubre de 2024

Redacció: KuanUm, SL



Àrea de cultura



Diputació
Barcelona

Memòria del Mapa de Patrimoni Cultural de Cervelló

Juana María Huélamo Gabaldón, KuanUm, S.L.

Amb la col·laboració Josep Maria Solias i Arís, Nadia Darnoun Torres, Carles Pinós Campodarve, Silvana Solias Huélamo.

Fitxa tècnica

| | |
|--------------------------------------|---|
| Nom del projecte: | Mapa de Patrimoni Cultural |
| Municipi | Cervelló |
| Comarca | Baix Llobregat |
| Promoció i finançament | Oficina de Patrimoni Cultural (Diputació de Barcelona) Ajuntament de Cervelló |
| Realització | Kuanum |
| Seguiment i supervisió tècnica | Marta Bertran Armadans, tècnica de l'Oficina de Patrimoni Cultural de la Diputació de Barcelona |
| Dates d'execució | Novembre 2023 Setembre 2024 |
| Nombre total d'elements inventariats | 435 |

Contingut

| | |
|--|----|
| 1. Metodologia..... | 5 |
| 1.1. Crèdits..... | 6 |
| 1.2. Agraïments. | 7 |
| 1.3. Fonts consultades..... | 9 |
| 1.4. La fitxa documental. | 10 |
| 1.5. Metodologia de treball..... | 16 |
| 1.6. Criteris generals de selecció. | 19 |
| 2. Diagnosi..... | 21 |
| 2.1. Marc geogràfic i medi físic. | 21 |
| 2.2. Població i economia. | 26 |
| 2.3. Síntesi històrica | 32 |
| 2.4. Toponímia..... | 35 |
| 2.5. Figures de protecció vigents. | 36 |
| 2.6. Equipaments patrimonials. | 44 |
| 2.7. Situació general del patrimoni | 44 |
| 3. Anàlisi de les fitxes..... | 48 |
| 3.1. Elements no fitxats..... | 59 |
| 5. Bibliografia..... | 63 |
| Annex 1. Relació d'elements fitxats..... | 72 |

Introducció.

L'Oficina de Patrimoni Cultural (OPC) de la Diputació de Barcelona és un servei especialitzat en la cooperació i promoció del patrimoni cultural local, que s'organitza a partir de l'articulació d'un seguit de xarxes territorials (Xarxa d'Arxius Municipals, Xarxa de Museus Locals) i programes sectorials (Programa d'Estudis i Projectes) que posen a l'abast dels municipis un conjunt de serveis i accions de suport a l'organització, gestió, conservació, tractament, difusió i comunicació del conjunt de béns patrimonials presents en el territori i, sobretot, als equipaments culturals especialitzats que actuen des de l'àmbit municipal.

Dins del seu programa anomenat Estudis i Projectes de Patrimoni Cultural es dona suport a les polítiques i estratègies dels ajuntaments en relació amb la conservació, la recerca, la difusió i la dinamització dels béns patrimonials del seu territori. Amb l'objectiu de facilitar a les administracions locals la presa de decisions sobre el patrimoni, mitjançant diferents actuacions, entre les quals trobem els Mapes de Patrimoni Cultural Local.

L'Ajuntament de Cervelló, interessat en disposar d'una eina de coneixement dels elements patrimonials del seu terme municipal, va demanar a la Diputació de Barcelona, a través del Catàleg de Serveis, la realització del Mapa de Patrimoni Cultural, per tal d'inventariar el patrimoni i facilitar-ne la gestió i conservació, la difusió als ciutadans, la presa de decisions en el planejament urbanístic, l'establiment de rutes didàctiques i turístiques, la planificació de la senyalització, etc. Amb aquesta finalitat es va signar l'any 2023 el corresponent conveni amb la Diputació de Barcelona.

1. Metodologia

El Mapa de Patrimoni Cultural de Cervelló, que en aquesta memòria tècnica es presenta i valora, de manera particular i global, és una eina de coneixement que ha tingut com a objecte la recopilació exhaustiva dels diversos elements que conformen el patrimoni cultural i natural del municipi, en la seva total i completa expressió, tot incloent-hi els diferents elements patrimonials: immoble, moble, documental, immaterial i natural.

El Mapa consta de dos documents:

1. Una base de dades online.

Aquesta ha estat creada per l'Oficina de Patrimoni Cultural de la Diputació de Barcelona, la qual pot ser consultada a la web: <https://patrimonicultural.diba.cat/>

La versió pública de consulta no permet, per raons de seguretat, l'accés a determinats elements patrimonials mobles i documentals privats o a altres informacions de caràcter personal.

2. La present memòria tècnica.

Aquest és un document tècnic que acompanya a la base de dades, i té com a objectiu complementar la informació dels elements incorporats a la base de dades, així com fer una revisió tècnica del patrimoni cultural i natural de Cervelló, mostrant també la metodologia i criteris de treball fets servir per a identificar els diversos elements patrimonials del municipi.

Incorpora també una diagnosi de l'estat del patrimoni al municipi, així com ofereix algunes pautes per a la implementació d'eines que duguin a la bona gestió del patrimoni del municipi.

La finalitat d'ambdós documents és la de poder establir, pel patrimoni del municipi, mesures de recerca, protecció, conservació i rendibilitat social, alhora que pugui posar-se en valor, per tal d'aconseguir que aquesta herència comú i plural, estigui a l'abast de tothom.

Cal tenir present que el Mapa de Patrimoni Cultural és una eina dinàmica i activa; no es pot considerar un instrument tancat o definitiu, sinó que, la mateixa Oficina de Patrimoni Cultural de la Diputació de Barcelona, podrà, amb posterioritat, modificar continguts i afegir nous béns, si s'escau, bé perquè es consideri oportú, bé perquè apareguin elements que es desconeixien en el moment de la realització del treball.

Cal tenir en compte també que el Mapa de Patrimoni Cultural és un instrument de consulta de les dades pròpies del patrimoni cultural i natural del municipi de Cervelló obert a tothom.

Igualment és important subratllar que la presència d'un element en el Mapa de Patrimoni Cultural no implica cap més protecció legal que aquella que s'especifica a l'apartat corresponent de la fitxa de l'element.

La Diputació de Barcelona, a través de l'Oficina de Patrimoni Cultural autoritza la reproducció i difusió de les dades contingudes en els Mapes de Patrimoni Cultural, a efectes de divulgació i recerca científica, a condició que es citi la procedència de la informació, tant a efectes institucionals com a efectes d'autoria, d'acord amb els drets d'autor i de propietat intel·lectual reconeguts per llei. En conseqüència, cal citar tant l'autor (a cada fitxa s'especifica) com la seva realització per part de la Diputació de Barcelona (Oficina de Patrimoni Cultural) i de l'Ajuntament de Cervelló.

1.1. Crèdits

Autoria.

Aquest mapa de Patrimoni Cultural ha estat elaborat per diversos professionals de l'empresa KuanUm, S.L., sota la direcció de la tècnica de patrimoni cultural Juana María Huélamo Gabaldón. Hi han col·laborat els següents experts: Josep Maria Solias, especialista en arqueologia del Baix Llobregat; Nadia Darnoun Torres, historiadora de l'art; Carles Pinós Campodarve, màster en Gestió Cultural; i Silvana Solias Huélamo, especialista en concepció museogràfica i espais patrimonials.

Van ser part important de la redacció d'aquest treball les persones i agrupacions que es citen tot seguit:

- Una part important de les imatges i les informacions, sobretot de pedra seca, ha estat proporcionada per Fermín Fernández i l'Associació Gaudim Cervelló. Fermín Fernández és un gran coneixedor del patrimoni cultural del municipi, especialment en relació amb la pedra seca, les masies i les fonts, compta amb un interessant arxiu fotogràfic digital del patrimoni i la gent del municipi. Forma part del grup Gaudim Cervelló, extraordinaris amants del patrimoni de pedra seca i les fonts del municipi.
- La col·laboració activa del Grup de Recerca de Cervelló també ha estat molt valuosa, amb aportacions destacades de Rosaura Serra, Gayle Hendry i Francesc Pasqual i la seva família. Aquest Grup, de manera incansable i encertada, custodia

unes importants col·leccions d'objectes relacionats amb el patrimoni moble de Cervelló, i fan continues investigacions i difusió al seu voltant.

- En l'àmbit de les coves i avencs, ha estat essencial la contribució del Grup d'Espeleologia de Cervelló, amb les aportacions de Natxo Montserrat Majó i Jaume Campos, així com del grup Cervelló Subterrani i el GEPS: Grup Excursionista Santfeliuenc.
- La col·laboració de Lourdes Ollé i la seva família ha estat especialment fructífera.
- La senyora Montserrat Roig ha aportat de manera didàctica i eficaç aclaridores informacions sobre diversos aspectes relacionats amb les festes i espais de religiositat.
- Es de destacar així mateix, l'ajut facilitat per Josep Llurba Rigol i Gemma Gou que han estat fonamentals per a la recerca històrica, amb molta generositat i acompanyament.
- Finalment, i no per això menys destacable, ha estat, per l'àmbit del patrimoni immaterial, l'Adrià Pasqual, un cooperador inestimable, responent generosament a totes les qüestions plantejades, aportant informacions molt valuoses sobre Patrimoni Cultural immaterial.

Dates de realització.

El treball es va iniciar el 24 de novembre de 2023, tot i que abans, el mes d'octubre, es van dur a terme feines prèvies de coneixement del territori del municipi, i va finalitzar amb aquesta memòria al setembre de 2024.

1.2. Agraïments.

La realització d'aquest treball no hauria estat possible sense la col·laboració de diverses persones i institucions. Voldria expressar el meu agraïment a l'Ajuntament de Cervelló per la seva implicació i les gestions realitzades, així com al personal tècnic que ha facilitat l'accés a alguns dels elements patrimonials.

Agraeixo de manera molt especial a la família de Ca l'Armengol Tres les seves valuoses informacions sobre cuina i tradició.

Vull expressar un reconeixement particular a la família Ollé i Bayarri: Lourdes Ollé, infatigable i generosa companya; Rosa i Francisca Bayarri Sanchís, amb les quals vaig gaudir de la seva excel·lent memòria i coneixements; Joan Ollé Bessa, que ens va proporcionar una documentació inesperada; i Dilio Tudesco Junior, qui, juntament amb la Lourdes Ollé, em va acompanyar gairebé a cop de matxet, obrint camins fins a espais gairebé inaccessibles.

Valoro molt l'acompanyament de la senyora Mercè Casanelles, custòdia d'un sostre meravellós. També agraeixo a la Mercè Ferràndiz, que em va obrir les portes de casa seva i em va permetre descobrir l'hospitalitat de la seva família, així com els seus particulars patrimonis cervellonins plens de memòria.

Expresso la meva gratitud al Natxo Montserrat i al Jaume Campos, del grup d'espeleologia, pel seu inestimable ajut. Gràcies a Pepita Permanyer i Manuel Alonso, antics propietaris de la pastisseria Permanyer, abans que aquesta passés a una altra família. Josep Llurba i Gemma Gou em van acollir a casa seva i em van facilitar molta informació que havien recollit al llarg dels anys. Amb en Josep he establert una relació epistolar que ha estat particularment enriquidora, i li agraeixo enormement.

Gràcies a Anna Maria Sánchez, presidenta de la Coral Diana, a Xavier Depares, expert en patrimoni arqueològic, i també a la senyora Trini, de la Germandat de Sant Sebastià.

Agraeixo igualment el temps dedicat per mossèn Josep Ruiz Ramón, Antoni Monforte i Jaume Pons, així com el seu suport en tot el relacionat amb el patrimoni eclesiàstic.

Tinc un profund deute de gratitud amb la senyora Ariadna Gómez, que em va compartir el seu amor per 'la casa de Sant Ponç' i tota la informació recollida en el seu treball final de màster sobre el procés de patrimonialització de l'església.

Des de la meva arribada a Cervelló, he tingut el plaer de conèixer un grup de persones indestructibles que formen part del Grup de Recerca de Cervelló: Francesc Pasqual, Gayle Hendry i Rosa Serra. Reconec la seva important labor patrimonial i em sento molt afortunada d'haver comptat amb el seu acompanyament i ajuda inestimable.

A la senyora Montserrat Roig vaig arribar gràcies al seu llibre sobre el I Centenari de la Benedicció de l'església nova de Sant Esteve de Cervelló. En tot moment, ha estat disposada a compartir els seus coneixements sobre el seu poble de manera molt didàctica i entenedora. Recordo especialment les seves descripcions de les festivitats i accions al voltant de la parròquia, i la manera

detallada amb què em va relatar la celebració dels Tres Tombs, fent-me sentir com si hi participés. Van ser moltes converses, totes molt interessants. Gràcies de tot cor.

La dedicació i les revelacions de l'Adrià Pasqual han estat de gran ajuda. La seva estima pel patrimoni immaterial de Cervelló és palpable, i em sento afortunada d'haver comptat amb la seva col·laboració constant.

El Grup "Gaudim Cervelló" va lliurar el seu material i esforços en la localització dels diversos elements vinculats al patrimoni de la pedra seca i natural i de manera especial, Fermín Fernández. A Fermín dec les descobertes patrimonials compartides. Ha estat un company incansable en visites i localitzacions, facilitant el camí quan aquest era difícil, i fins i tot quan gairebé em resultava impossible. Aquest treball no hauria arribat a bon port sense la seva presència i disponibilitat, fins i tot en moments difícils de la seva vida.

Finalment, vull agrair a totes i tots els veïns de Cervelló que he conegut pel camí.

Moltes gràcies.

1.3. Fonts consultades.

S'han detectat fonts primàries a l'Arxiu del Bisbat de Sant Feliu de Llobregat, les quals s'han detallat a la fitxa corresponent, tot i que no s'ha realitzat un estudi exhaustiu de la documentació com a font històrica per al present treball. Aquest arxiu custodia els fons documentals corresponents a les diverses esglésies i la parròquia de Cervelló.

Pel que fa a la documentació primària de caràcter civil, s'ha intentat consultar el fons antic de l'Arxiu Municipal, que custodia l'Ajuntament. Aquesta detecció no s'ha dut a terme amb la intenció d'un estudi profund com a font primària, sinó per avaluar la documentació antiga que es conserva físicament entre els fons administratius d'aquesta institució. Malauradament, no s'ha tingut accés a cap instrument de descripció documental, però s'han detectat llibres i documents antics en prestatgeries, els quals es referencien, en la mesura del possible, a la fitxa corresponent. Així mateix, s'ha fet una recerca d'elements mobles de naturalesa arqueològica i paleontològica als museus de Molins de Rei i al Museu Geològic del Seminari de Barcelona.

1.4. La fitxa documental.

Els Mapes de Patrimoni Cultural són una iniciativa de la Diputació de Barcelona i, com a tal, segueixen una metodologia comuna i única per a tota la seva demarcació. Així, la tipologia dels elements inventariats i la manera d'enregistrar-los estan perfectament definides per la institució i s'apliquen de manera uniforme (amb les adaptacions necessàries) a tots els municipis on es duen a terme.

Aquests mapes inclouen la detecció exhaustiva, descripció i valoració dels següents grups d'elements patrimonials (OPC, inèdit).

1.-Patrimoni immoble.

Aquest apartat inclou la classificació i descripció dels diversos tipus de béns immobles d'interès cultural, des d'edificis singulars fins a estructures arquitectòniques de menor entitat, així com jaciments arqueològics i obres d'enginyeria civil.

Els immobles són qualsevol bé fix, inseparable del sòl o terreny on estan ubicats, com ara edificis, estructures o elements que no es poden desplaçar sense provocar-los algun tipus de dany.

En el context del patrimoni cultural, els immobles són béns d'interès històric, artístic, arquitectònic o arqueològic que es conserven per la seva rellevància, amb l'objectiu de preservar-los i transmetre'ls a futures generacions. Aquest concepte inclou tant edificis i conjunts arquitectònics com altres elements, com jaciments arqueològics o obres d'enginyeria, amb valor cultural, històric o identitari.

Tot seguit es desenvolupa la classificació adoptada en el present treball.

1.1.-Edificis

Edificis singulars amb valor monumental, artístic, històric, etnològic, identitari, religiós, industrial...

1.2.-Conjunts arquitectònics

Diversos edificis que formen un conjunt o estructures complexes compostes per diversos elements edificats

1.3.-Elements arquitectònics.

- a) Elements rellevants d'un edifici: parts singulars d'edificis, elements d'origen arquitectònic que ja no formen part de cap edifici, i elements que formaven part de l'entorn inherent d'un edifici

b) Estructures arquitectòniques de menor entitat, de caire rural i popular

1.4.-Jaciments arqueològics

Jaciments arqueològics de qualsevol tipus i cronologia. Inclou estructures en estat de ruïna

1.5.-Obra civil

Obres d'enginyeria de caràcter públic o comunal.

2.-Patrimoni moble.

El patrimoni moble inclou tots aquells béns materials que, a diferència dels immobles, són traslladables i no estan fixats al sòl. Aquests objectes i col·leccions, tant d'accés públic com de propietat privada, poden tenir un valor artístic, històric, arqueològic o simbòlic. El seu estudi, catalogació, inventari i conservació són fonamentals per preservar la memòria col·lectiva i ajuden a comprendre millor la història i la cultura de Cervelló. Aquest patrimoni, tot i ser físicament mòbil, forma part del llegat cultural que es conserva en les col·leccions del Grup de Recerca i altres col·leccions privades, o fins i tot en espais públics. És important identificar aquests elements per garantir-ne la preservació i transmissió a les futures generacions.

La classificació adoptada ha estat la següent:

2.1.-Elements urbans.

Monuments o elements commemoratius o ornamentals instal·lats a la via pública

2.2.-Objectes

Objectes singulars, formin part o no d'una col·lecció, ja siguin d'accés públic (museu...) o de propietat privada.

2.3.-Col·leccions

Sèries coherents d'objectes, segons criteris de cronologia, tipologia, especialitat, propietat...

3.-Patrimoni documental.

El patrimoni documental comprèn tots aquells materials que, a través de la seva conservació i estudi, permeten preservar i entendre la memòria històrica i cultural d'una comunitat. Aquest tipus de patrimoni inclou una àmplia varietat de documents escrits, imatges i llibres que es troben tant en col·leccions públiques com privades. Els fons documentals són fonamentals per a la recerca i la comprensió del passat, ja que ofereixen una visió detallada de la vida, les costums i la història de Cervelló.

Dins del patrimoni documental, es poden trobar fons d'imatges, que inclouen fotografies i films amb valor temàtic o històric; fons documentals, que reuneixen col·leccions de documents administratius, històrics o personals; i fons bibliogràfics, que inclouen llibres amb valor patrimonial, normalment a causa de la seva antiguitat o rellevància històrica.

La classificació que marca la OPC és la següent:

3.1.-Fons d'imatges.

Sèries d'imatges (fotografies, films...) que formen un fons o una col·lecció, segons criteris temàtics, de propietat...

3.2.-Fons documentals.

Sèries de documents que formen un arxiu o una col·lecció, de propietat pública o privada, segons criteris de especialitat, temàtic, de propietat...

3.3.-Fons bibliogràfics

Sèries de llibres que formen part d'un arxiu, biblioteca o col·lecció, de propietat pública o privada, que tinguin un valor històric i patrimonial (per tant, d'una certa antiguitat).

4.-Patrimoni immaterial.

El patrimoni immaterial cervellonenc inclou totes aquelles expressions culturals intangibles que es transmeten de generació en generació i que són part essencial de la identitat del municipi.

Aquestes manifestacions són fonamentals per preservar la memòria col·lectiva de la gent de Cervelló, ja que reflecteixen les pràctiques, coneixements, tècniques, creences i expressions artístiques del territori i dels seus habitants com a comunitat.

Aquest patrimoni abasta un ampli ventall de manifestacions, des de festes populars fins a tècniques artesanals, tradicions orals, música, dansa i costums locals. Tot i que algunes d'aquestes manifestacions poden haver-se perdut amb el temps, és crucial la seva detecció i recopilació per garantir-ne la preservació.

Les festes locals, les tradicions orals i la música, per exemple, són expressions vives de la cultura local, mentre que altres aspectes, com els costums antics, la gastronomia o les tècniques artesanals, també formen part d'aquest llegat intangible.

La classificació que se segueix és la següent:

4.1.-Manifestacions festives

Festes populars locals, en la seva globalitat, o destacant una activitat singular específica dins la festa, formin part o no del cicle festiu anual, religiós o laic; siguin de caire tradicional (antigues) o recents; estiguin en vigor (vives) o bé que s'hagin perdut.

4.2.-Tècniques artesanals

Manifestacions singulars i específiques de la localitat o el seu entorn en relació als oficis, l'artesanía, la gastronomia, etc.

4.3.-Tradició oral

Qualsevol referència d'origen no literari (transmesa oralment) relacionada amb llocs o elements del terme: contes, llegendes; toponímia; refranys, dites; fets històrics -verídics- a través de memòria oral.

4.4.-Música i dansa

Manifestacions musicals tradicionals singulars i específiques de la localitat o el seu entorn que estiguin en vigor (vives) o bé que s'hagin perdut : cançons, danses...

4.5. Costumari

Maneres d'actuar o de fer, comportaments socials, actituds, específiques de la localitat o el seu entorn que estiguin en vigor (vives) o bé que s'hagin perdut.

5.-Patrimoni natural

El patrimoni natural engloba aquells espais i elements que, per les seves qualitats botàniques, ecològiques, zoològiques o paisatgístiques, tenen un valor significatiu per a la protecció de l'entorn i per al coneixement de la biodiversitat local.

Aquest patrimoni inclou tant zones que han mantingut un alt grau de conservació natural com aquells espais modificats per la intervenció humana, que han adquirit un interès específic per les seves característiques úniques o pel seu equilibri amb l'entorn natural.

A més de les zones d'interès natural, es consideren també importants per a Cervelló espècimens botànics singulars, com les oliveres de Sant Ponç o el lledoner del Mas Nou, que destaquen pel seu valor històric, botànic (com és el cas de la *Silene neglecta*), simbòlic (com el lledoner de Sant Ponç) o físic (per exemple, el roure de la Font de l'Era), i que sovint estan vinculats a la identitat local, sigui per les seves característiques úniques sigui pel seu simbolisme en l'entorn urbà o rural.

Pel que fa a la fauna, cal aclarir que no es pot inventariar una espècie zoològica determinada, ja que aquesta no pot ser exclusiva d'un terme municipal a causa de la seva naturalesa mòbil. Per aquest motiu, la manera més adequada de reflectir la riquesa de flora i fauna és identificar zones on aquestes espècies desenvolupen una activitat o presència singular.

Un altre exemple destacat són les mines de Terra Negra, que serveixen d'habitat per a diverses espècies, com la nombrosa presència de ratpenats i salamandres a les zones properes a l'aigua. Dins d'aquest ecosistema subterrani, destaca l'aranya cavernícola *Meta bourneti* (artròpode troglòfil), una espècie fràgil i en risc per factors similars als que afecten altres espècies cavernícoles. Aquesta aranya, adaptada a la vida subterrània, presenta característiques que li permeten sobreviure en la foscor i la humitat constants de les coves i mines. La seva presència a les mines de Terra Negra és un indicador de la riquesa biològica d'aquests hàbitats subterranis i subratlla la necessitat de la seva protecció. La conservació d'espècies com *Meta bourneti* és crucial per mantenir l'equilibri ecològic dels ecosistemes subterranis i garantir la continuïtat d'espècies vulnerables davant les amenaces externes. Per tant, la protecció d'aquests hàbitats és fonamental.

La classificació que s'ha establert és la següent:

5.1.-Zones d'interès

Zones que tenen un valor o interès específic a causa de les seves característiques botàniques, ecològiques, zoològiques, geomorfològiques o paisatgístiques, encara que hagin estat creades o alterades per intervencions antròpiques. En aquest apartat s'inclouen també els jaciments paleontològics.

5.2.-Espècimens botànics singulars

Elements botànics de caire singular (un exemplar, o diversos exemplars que formen una unitat aïllada), normalment arbres, que tenen un interès botànic, històric, simbòlic, físic, urbà, toponímic, exòtic, etc....

Al Mapa de Patrimoni Cultural de Cervelló s'han inclòs tots els Béns Culturals incoats o declarats d'Interès Nacional i d'Interès Local (BCIN i BCIL); els espais naturals protegits per qualsevol nivell de l'administració, tots els jaciments arqueològics i paleontològics inclosos per la Generalitat a l'Inventari del Patrimoni Arqueològic i Paleontològic de Catalunya, els elements i edificis que formen part de l'Inventari del Patrimoni Arquitectònic de Catalunya, així com també els incorporats a l'Inventari de Patrimoni Industrial de Catalunya i a l'Inventari de Patrimoni Etnològic de Catalunya (OPC, inèdit). També s'han tingut en compte els diversos inventaris específics, com ara el de rellotges de sol o el de construccions de pedra seca.

La seva informació s'ha traslladat a unes **fitxes** (una per cada element), facilitades per la OPC, i que conformen una base de dades que inclou les següents entrades d'interès:

1. Identificació
 - Denominació
 - Municipi
 - Codi INE
 - Número de fitxa autonumèric
 - Número de fitxa
 - Vídeo
2. Localització
 - Coordenades
 - Adreça
 - Latitud
 - Longitud
 - UTM Est (X)
 - UTM Nord (Y)
 - Alçada
 - Lloc/Adreça
 - Emplaçament
3. Classificació
 - Àmbit/Tipologia
 - Número inventari Generalitat i altres inventaris
 - Titularitat
 - Titular
 - Accés
 - Estat de conservació
 - Notes de conservació
4. Fitxes associades (aquest apartat facilita la vinculació de l'element amb d'altres que d'alguna manera es troben vinculats dins el conjunt patrimonial de Cervelló).
5. Protecció
 - Tipus de protecció > Europea > Atributs Inspire
 - Detall protecció
 - Observacions protecció
 - Data aprovació
6. Informació de l'element:
 - Descripció
 - Observacions
 - Història
 - Estil / època
 - Segle
 - Any
 - Autoria de l'element
 - Ús actual
7. Bibliografia / Webgrafia
 - Enllaços d'interès
8. Imatges. Les imatges van acompanyades d' un text alternatiu que fa referència al que es visualitza i/o a l'autoria, si s'escau.
9. Dades de registre:

- Autoria de la fitxa
- Data de registre de la fitxa
- Autoria de la darrera revisió
- Data de la darrera revisió

Barraca de marge

Cervelló

Comparteix:  

| Ubicació | Classificació | Descripció | Història | Bibliografia |
|---|---------------|------------|----------|--------------|
| <p>Número de fitxa 08068 - 110</p> <p>Àmbit: Patrimoni immoble</p> <p>Tipologia Edifici</p> <p>Estil / època: Popular</p> <p>Segle XX</p> <p>Estat de conservació Bo</p> <p>Notes de conservació: Es troba en perfecte estat tot i no haver estat restaurada.</p> <p>Protecció Inexistent</p> <p>Tipus de protecció: Inexistent</p> <p>Número inventari Generalitat i altres inventaris 9031 Wikipedra</p> <p>Accés Fàcil</p> <p>Ús actual: Sense ús</p> <p>Titularitat Privada</p> <p>Títular: 08067A019000130000AI</p> <p>Autoria de la fitxa Carles Pinós Campodarve - Kuanum</p> <p>Data de registre de la fitxa: dv., 16/02/2024 - 12:08</p> | | | | |



[Detall d'una part de la fitxa en la seva versió pública.](#)

1.5. Metodologia de treball.

La realització del Mapa del Patrimoni Cultural de Cervelló ha estat impulsada per l'Oficina de Patrimoni Cultural (OPC) de la Diputació de Barcelona, a partir de la petició de l'Ajuntament de Cervelló. La coordinació ha anat a càrrec de Marta Bertran Armadans, tècnica de Patrimoni Cultural de l'OPC, que ha supervisat i fet el seguiment del treball.

El treball, realitzat per tècnics en patrimoni cultural de l'empresa Kuanum, s'ha desenvolupat seguint els següents tempos i actuacions:

1.5.1. Documentació prèvia

Aquesta fase ha implicat la recopilació de totes les dades bibliogràfiques disponibles, així com la informació existent en bases de dades i centres de documentació d'accés públic. També s'han consultat els arxius i museus més propers, a més de tota la informació i documentació que l'Ajuntament ha considerat oportú lliurar.

En aquest sentit, s'ha de subratllar la consulta de les següents bases de dades, repositoris i fonts d'informació documental:

- Pla especial de protecció i catàleg del patrimoni arquitectònic de Cervelló. Consultable telemàticament al Registre de planejament urbanístic de Catalunya. Departament de Territori i sostenibilitat de la Generalitat de Catalunya.
- Inventari del Patrimoni Arquitectònic de Catalunya, depenent del Servei de Patrimoni Arquitectònic de la Direcció General del Patrimoni Cultural del Departament de Cultura de la Generalitat de Catalunya.
- Inventari del Patrimoni Arqueològic i Paleontològic de Catalunya, depenent del Servei d'Arqueologia i Paleontologia de la Direcció General del Patrimoni Cultural del Departament de Cultura de la Generalitat de Catalunya, a partir de l'aplicatiu eGIPCI que permet la consulta de les fitxes telemàticament.
- Memòries d'excavacions arqueològiques relacionades amb el municipi, dipositades en el Servei d'Arqueologia i Paleontologia de la Direcció General del Patrimoni Cultural del Departament de Cultura de la Generalitat de Catalunya.
- Inventari del Patrimoni Industrial de Catalunya (IPIC), dipositat en el Museu Nacional de la Ciència i la Tècnica de Catalunya, a Terrassa.
- Inventari del Patrimoni Etnològic de Catalunya (IPEC), dipositat a la Direcció General de Cultura Popular i Associacionisme Cultural del Departament de Cultura de la Generalitat de Catalunya.
- Catàleg del Patrimoni Festiu a Catalunya elaborat per la Direcció General de Cultura Popular i Associacionisme Cultural del Departament de Cultura de la Generalitat de Catalunya.
- Base de dades de "Bienes Culturales protegidos" del Ministerio de Cultura.
- Consulta de l'anuari estadístic de Catalunya (Idescat) per les dades demogràfiques, econòmiques i estadístiques del municipi.
- Inventari de rellotges de sol dels Països Catalans de la Societat Catalana de Gnomònica: <https://www.gnomonica.cat/index.php/inventari/mapa-dels-rellotges-de-sol-dels-paisos-catalans>
- Inventari d'arbres monumentals i d'interès local i comarcal del departament de Territori i Sostenibilitat de la Generalitat de Catalunya.
- Consulta del repositori de la Memòria Digital de Catalunya on hi ha diverses col·leccions fotogràfiques accessibles telemàticament.
- Inventari del Museu Geològic del Seminari de Barcelona.
- Inventari en format MuseumPlus del Museu de Molins de Rei
- Wikipedra. Construccions de pedra seca. Observatori del Paisatge de Catalunya: wikipedra.catpaisatge.net.

En aquesta fase de recopilació de documentació, ha estat de gran utilitat la consulta d'una sèrie d'obres bibliogràfiques de caràcter local, que es poden trobar referenciades a l'apartat dedicat a la bibliografia en aquesta memòria tècnica. Pel que fa als topònims i a la informació sobre els habitatges urbans, s'ha seguit el que ens ha indicat el Grup de Recerca de Cervelló i el senyor Josep Llurba Rigol, afegint també els noms recollits dins del Catàleg de Patrimoni Local.

Un bon punt de partida per al treball inicial ha estat la lectura detallada de l'informe elaborat pels tècnics Meritxell Margall, ambientòloga, i Jordi Miralles, biòleg, sota la direcció de Carles Dalmases, Cap de l'Oficina Tècnica de Planificació i Anàlisi Territorial, en resposta a la sol·licitud feta per l'Ajuntament a la Diputació de Barcelona. L'informe va ser redactat l'octubre de 2018 (Margall, Miralles, 2018). La consulta i el buidatge de tots aquests arxius, inventaris, repositoris documentals i fons i publicacions bibliogràfiques, va permetre elaborar un primer llistat provisional d'elements que es va anar identificant i avaluant al llarg del treball de camp.

1.5.2. Treball de camp

Es va començar amb un reconeixement visual del municipi. A aquesta primera immersió patrimonial física va seguir una intensa recollida d'informació oral, a partir dels contactes facilitats per l'Ajuntament de Cervelló, i la visita sistemàtica a cadascun dels elements detectats. Aquests s'han situat sobre la cartografia tan detalladament com ha estat possible, recollint tota la informació observable, la qual s'ha consignat en una fitxa de camp. També s'ha fet, com a mínim, una fotografia per a cadascun dels elements introduïts.

En alguns casos, no ha estat possible la visita física, principalment a causa de la dificultat d'accés a la majoria d'avencs i a alguns elements de pedra seca. Per això, s'ha recorregut a la informació i imatges facilitades pel senyor Fermín Fernández i pel grup d'espeleologia.

Pel que fa al patrimoni arquitectònic de caràcter privat, cal destacar que molts dels edificis només han pogut ser descrits des de l'exterior.

1.5.3. Treball de gabinet

Després de contrastar les fitxes de camp amb la documentació prèvia i de fer les comprovacions oportunes, s'ha procedit a introduir la informació en les fitxes informatitzades.

Tot i que el treball de gabinet ha constituït la part principal de la darrera fase, aquest s'ha intercalat amb el treball de camp, ja que, en moltes ocasions, la descoberta de nous elements a partir d'informacions orals ha fet necessari revisar alguns dels elements ja detectats. Un cop introduïdes les dades, s'ha redactat aquesta memòria tècnica, en la qual s'avaluen les potencialitats i necessitats del patrimoni de Cervelló.

Paral·lelament, s'ha recopilat informació sobre el marc històric i geogràfic del terme, la seva biodiversitat, l'estat de protecció legal del patrimoni local, així com dades econòmiques i socials del municipi, amb l'objectiu de donar fonament a aquesta memòria.

Les fitxes de cada element de l'inventari s'han elaborat a partir de la informació documental i del treball de camp, tant gràfica com escrita o oral. Posteriorment, s'ha dut a terme una anàlisi global i un diagnòstic concret sobre la rellevància, el potencial i les possibilitats del patrimoni cultural de Cervelló, tot reflectint-ho en aquesta memòria tècnica final.

1.6. Criteris generals de selecció.

Per tal de confeccionar un inventari complet i representatiu del patrimoni de Cervelló, s'han establert una sèrie de criteris que guien la selecció dels elements patrimonials més rellevants. Aquests criteris tenen com a objectiu garantir que els elements seleccionats reflecteixin de manera adequada la riquesa històrica, arquitectònica, cultural i natural del municipi. La selecció s'ha realitzat amb la finalitat d'obtenir una visió exhaustiva del conjunt del patrimoni cervelloní, tenint en compte no només els aspectes materials i col·lectius, sinó també els valors naturals i identitaris. S'ha buscat evitar una visió parcial o incompleta. S'han exclòs elements que, tot i tenir importància històrica, es troben fora dels límits territorials actuals del municipi.

A més, la selecció no s'ha basat únicament en l'antiguitat dels elements, sinó que també s'han considerat aspectes més específics, com ara el seu valor dins de l'arquitectura contemporània o la seva singularitat local. El propòsit és proporcionar un panorama complet, tant de l'assentament humà com de la realitat patrimonial del terme.

Tot seguit es detallen els criteris que han guiat aquest procés.

1.6.1. La persistència del bé i el seu valor formal.

Resulta imprescindible que qualsevol element classificat com a patrimoni tingui un valor afegit en la seva constitució física. No tot pot ser patrimoni, ja que d'altra manera no es tindria cap marge de

maniobra per a la seva substitució ni jerarquització. En aquest sentit, pren un valor rellevant el fet local, ja que el municipi posseeix uns elements patrimonials que li són propis, i que formalment tenen un valor irreplicable en raó de la seva antiguitat, entitat física i singularitat dins del món local.

Afegit a això, resulta un criteri principal d'inclusió en aquest mapa patrimonial, lògicament, l'existència efectiva de l'element a incloure: si es tracta d'un element desaparegut, difícilment recuperable, mancat de valor patrimonial, o no localitzat, s'ha inclòs en la llista d'elements no fixats.

1.6.2. Exhaustivitat. En sintonia amb aquest criteri, s'ha procurat incloure tots els elements que posseeixen valor patrimonial per Cervelló. Un intens treball de camp ha escrutat amb minuciositat tot el territori i la trama urbana, buscant, aquests elements que havien estat detectats, i d'altres que es van anar observant en diverses passejades de prospecció visual pel terme.

S'han inclòs d'entrada tots els elements que ja figuren en altres inventaris previs. Dins d'aquestes fonts documentals i repertoris d'elements i informació, per descomptat, s'ha començat per buidar el Pla Especial de Protecció del Patrimoni Arquitectònic de Cervelló (PEPAAC).

1.6.3. Diversitat. S'han reunit en aquest mapa patrimonial el major nombre possible d'elements de diferent tipologia. Aquest criteri es troba a la base del coneixement i valoració d'objectes, creacions humanes, paisatges, elements, sistemes o grups que formen part d'una riquesa cultural que es troba enfrontada a un perillós procés de globalització que està envaint la nostra cultura i en contra del qual s'alça de manera natural en les seves singularitats el nostre variat patrimoni, que aquí s'ha procurar incorporar en la seva més àmplia extensió.

1.6.4. Identitat. És a dir, aquells elements que caracteritzen especialment el lloc de Cervelló des del punt de vista de la història, la natura, les festes, els costums...

1.6.5. Atemporalitat. Sota aquest criteri, s'han inclòs elements d'una gran varietat de moments: des dels elements anteriors al Quaternari: jaciments arqueològics i paleontològics del terme, elements patrimonials aïllats o en conjunt, dins d'espais de museus i col·leccions obertes o tancades al públic, diversos elements de valor popular com llegendes, rajoles de calvari, recepta de cuina, arquitectura popular urbana, fins a arribar a obres d'art i arquitectura contemporània.

2. Diagnosi.

2.1. Marc geogràfic i medi físic.

El municipi està situat a la comarca del Baix Llobregat, dins la província de Barcelona, a Catalunya. La seva ubicació geogràfica es troba en una zona de transició entre la plana del delta del Llobregat i els relleus de la Serralada Prelitoral, fet que li confereix una diversitat de característiques físiques.

El territori es caracteritza per pendents moderats i muntanyes d'altitud modesta que es combinen amb zones planes, creant un paisatge variat. Amb una superfície total de 24,14 km², una part important del terme municipal, aproximadament 16 km², està qualificat de sòl no urbanitzable. Aquest espai, majoritàriament, està inclòs dins del Pla d'Espais d'Interès Natural de Catalunya (PEIN), cosa que subratlla la seva rellevància en termes de conservació ambiental i paisatgística.

Aquest entorn natural preservat contribueix a mantenir l'equilibri entre els espais construïts i les àrees no urbanitzables, destacant la singularitat del territori i assegurant la seva diversitat paisatgística i ambiental.

Localització i coordenades.

El municipi està localitzat a uns 20 quilòmetres al sud-oest de Barcelona, entre les coordenades 41°22'00"N i 1°59'00"E. Aquesta proximitat a la capital catalana influeix tant en l'accessibilitat del servei com en la integració del servei en el context urbà metropolità. Limita amb els municipis de Vallirana, Corbera de Llobregat, La Palma de Cervelló, Torrelles de Llobregat, Sant Vicenç dels Horts i Subirats.

Orografia.

El relleu de Cervelló es caracteritza per un paisatge ondulat, dominat per la presència de la serra de l'Ordal, que forma part de la Serralada Prelitoral. Els punts més elevats del municipi són el Puig Vicenç, amb 468 metres, i el Puig Montmany, que arriba als 495 metres. Tot i que aquestes muntanyes no són de gran altitud, configuren un paisatge abrupte en algunes zones, amb pendents pronunciats i àrees de difícil accés. A mesura que el terreny descendeix cap a la vall, el relleu



Puig Montmany des del vessant boscos

es va suavitzant i dona lloc a planes més àmplies i fèrtils, especialment a les zones properes al nucli urbà. Aquesta combinació entre àrees muntanyenques i zones més planes crea una diversitat paisatgística que influeix tant en els usos del sòl com en la configuració del territori.

Hidrografia.

Pel que fa a la xarxa hidrogràfica, el territori de Cervelló està travessat per diversos torrents i rieres, la majoria dels quals desemboquen a la riera de Cervelló, que actua com a eix central de la vall.

La riera de Cervelló, la més important, és un corrent d'aigua de caràcter intermitent, amb un cabal que augmenta durant les èpoques de pluja, especialment a la tardor i primavera, abans de desembocar al riu Llobregat, el principal sistema fluvial de la regió.

Malgrat la seva naturalesa temporal, la riera té un poder erosiu notable, com es pot observar en l'amplada i la configuració de la seva llera.

Aquest factor va facilitar la instal·lació de diversos molins fariners al llarg del temps, amb registres d'activitat des del segle X. En el passat, fonts com la Font d'Armena, situada al municipi de Vallirana, subministraven un cabal constant que contribuïa a mantenir el flux de la riera, cosa que va permetre que els molins funcionessin de manera òptima fins a mitjan segle XX.



Riera de Cervelló

Actualment, el cabal ha disminuït a causa de l'expansió urbanística, l'ús de piscines privades i l'esgotament dels aqüífers. La vegetació de ribera que acompanya la riera, formada per arbres ornamentals com plataners i lledoners, així com pins, alzines i roures, és considerada un connector fluvial important segons el Pla Territorial Metropolità de Barcelona.

La riera també compta amb fonts naturals com la font de Flàvia i la font del Molinet, que han creat petits microclimes amb una vegetació pròpia. Els trams de la riera, especialment aquells envoltats de les ruïnes dels molins fariners, s'han convertit en zones d'interès ecocultural, amb un valor significatiu tant per la seva biodiversitat com pel patrimoni històric que conserven.

A més de la riera de Cervelló, altres corrents d'aigua rellevants al municipi són la riera de Rafamans i la riera de Santa Maria.

La riera de Rafamans, que delimita el municipi amb Corbera de Llobregat, es caracteritza per ser de règim temporal, tot i que pot provocar inundacions segons l'informe de l'Agència Catalana de l'Aigua. Mentre que a la banda de Corbera hi trobem una àrea urbana i la carretera BV 2422, al costat del municipi el paisatge està dominat per les valls de Sant Ponç, amb presència d'hortos urbans, sovint improvisats amb materials reciclats.

Tot i l'impacte humà i la proliferació de canya americana, alguns trams, com el situat prop de la font de la Mata, mantenen un alt potencial ecològic com a hàbitats de ribera.



Riera de Santa Maria

La riera de Santa Maria (coneguda per diversos noms segons el tram, com riera de Can Sala a la capçalera, riera de Santa Maria en el tram central, i riera de Mas Bassons en la seva part final) té una longitud aproximada de 4,7 km. Aquesta recull les aigües pluvials de les zones del Puig Vicenç i el Turó de Can Riera i desemboca finalment a la riera de Cervelló.

Encara que la seva llera no està ben definida i presenta un cabal estacional, en alguns trams es poden trobar fragments de vegetació típica de ribera, amb espècies com l'om, l'arç blanc, la servera i l'avellaner, així com diverses lianes com el lligabosc mediterrani.

A la zona final de la riera, entre les urbanitzacions de Torre Vileta i Can Guitard, hi ha un embassament artificial que, malgrat la presència d'espècies de peixos no autòctons, juga un paper important en la biodiversitat de la zona i ofereix

l'oportunitat d'integrar serveis ecosistèmics en aquest espai.

Clima.

El clima de Cervelló es defineix clarament com a mediterrani litoral, caracteritzat per hiverns suaus i estius càlids i secs, amb oscil·lacions tèrmiques moderades. Les temperatures hivernals rarament baixen per sota dels 0 °C, mentre que a l'estiu poden superar els 30 °C, sobretot en els mesos de juliol i agost, quan es registren les màximes més elevades. Aquesta suavitat climàtica fa que el municipi gaudeixi d'un ambient agradable durant gran part de l'any.

La pluviometria mitjana anual se situa al voltant dels 600 mm, però la distribució de les precipitacions és força irregular, amb una clara concentració de pluges a la primavera i la tardor. Els

mesos de maig i octubre són, sovint, els més plujosos, i durant aquest període es poden produir episodis de tempestes sobtades. A l'estiu, en canvi, les pluges són escasses, cosa que contribueix a la sequera estacional, típica del clima mediterrani, augmentant el risc d'incendis forestals.

Aquestes condicions climàtiques, combinades amb el relleu accidentat del territori, donen lloc a la formació de boscos mediterranis de gran valor ecològic. Els boscos, especialment presents a les zones més elevades i menys alterades per l'activitat humana, estan dominats per espècies adaptades a la sequera, com el pi blanc (*Pinus halepensis*) i l'alzina (*Quercus ilex*), així com per un sotabosc dens de matollar, que inclou espècies com el romaní, la farigola i el margalló. Aquests ecosistemes són representatius del paisatge mediterrani, resistents a les condicions climàtiques adverses i capaços de suportar llargs períodes de sequera.

Geologia i sòls.

La seqüència silurodevoniana de Cervelló té un gran interès geològic, destacant pels seus valors estratigràfics, sedimentològics, paleontològics, geomorfològics i paisatgístics. Aquest interès és especialment rellevant, ja que és difícil trobar àrees properes amb característiques similars. Els turons de la zona presenten una geomorfologia suau, resultat de l'erosió de l'orogen hercinià per l'acció dels agents atmosfèrics al llarg del temps. Les seqüències que afloren a Cervelló permeten correlacions amb altres regions llunyanes, cosa que en reforça el valor estratigràfic. A més, aquestes formacions, constituïdes majoritàriament per pissarres argiloses i quarsites, es van formar per processos de sedimentació oceànica que van durar més de 40 milions d'anys. Aquestes roques són testimoni d'antics oceans situats al nord del continent africà i reflecteixen les oscil·lacions del nivell del mar, augmentant l'interès sedimentològic i paleoambiental de la zona.

A més de l'interès estratigràfic i paleontològic, les unitats sedimentàries de turbidites que afloren a l'àrea presenten estructures formades per corrents submarins, com laminacions creuades, estructures erosives i dunes. Aquests dipòsits proporcionen informació sobre els processos geològics i sedimentaris ocorreguts a la conca primigènia. També s'hi troben jaciments paleontològics de gran interès biostratigràfic, amb fòssils del Paleozoic molt ben conservats, fet rar a Catalunya. Malgrat les activitats d'infraestructura i urbanisme, aquests jaciments han sobreviscut fins avui, encara que la descoberta de nous fòssils és ocasional.

Les llicorelles silurodevonianes de Cervelló han permès identificar diferents biozones del Silurià superior i el Devonià inferior. Alguns fòssils estan en excel·lent estat de conservació i proporcionen informació valuosa. La seqüència geològica de Cervelló ha cridat l'atenció dels geòlegs des de fa més d'un segle i va ser estudiada per figures pioneres com Almera, Barrois, Faura i Sans, fet que li



Restes fòssils de Cervelló conservats al Museu de Geologia del Seminari de Barcelona

atorga una importància històrica per a la geologia catalana.

La zona també mostra una gran complexitat tectònica, amb plectes i encavalcaments que són testimoni de l'evolució associada a l'orogènia Herciniana. A més del seu valor científic, la geologia de Cervelló té un interès turístic, relacionat amb l'excursionisme per les muntanyes de l'Ordal i Sant Antoni.

Des del punt de vista estratigràfic, Cervelló es troba en una regió dominada per materials sedimentaris del període terciari, com calcàries, margues, gresos i conglomerats. Les calcàries són formacions carbonatades, resistents a l'erosió, que donen lloc a relleus escarpats i sòls pedregosos, poc adequats per a l'agricultura. Les margues, combinació de calcària i argila, es troben en zones de transició entre muntanyes i valls, amb una elevada capacitat de retenció d'aigua, tot i ser vulnerables a l'erosió. Els gresos, amb una major permeabilitat, afavoreixen la infiltració de l'aigua i són idonis per a activitats agrícoles.

A la vall de la riera de Cervelló, els sòls al·luvials són profunds i fèrtils, ideals per al conreu agrícola, amb dipòsits formats per sorres, llims i argiles. A més, la presència d'una capa freàtica superficial ajuda a mantenir la humitat del sòl, fet important per a l'agricultura local.



Plana dels horts. Aquest paisatge agrícola està incorporat al perfil urbà de Cervelló

Finalment, la geologia de Cervelló no només influeix en el paisatge, sinó també en la disponibilitat de recursos naturals, com les pedreres de calcàries i gresos que històricament s'han explotat per a la construcció. Tot i que aquesta activitat és actualment menys comuna, va tenir una gran importància durant diversos períodes històrics.

Vegetació i ús del sòl.

El medi físic d'aquest municipi ha estat profundament influenciat per l'activitat humana al llarg del temps, especialment en les zones més accessibles, com les valls. Així i tot, les àrees forestals continuen ocupant una part significativa del territori, amb un predomini del bosc mediterrani, on abunden espècies com el pi blanc, l'alzina i el matollar.

A les zones més planes i fèrtils, el sòl s'ha dedicat tradicionalment a l'agricultura, però aquesta activitat ha anat disminuint en les darreres dècades a causa de l'expansió urbanística.

En conjunt, el paisatge del municipi es defineix per un relleu accidentat, amb una xarxa hidrogràfica d'origen intermitent, un clima mediterrani marcat per estius secs i la presència de boscos a les zones més elevades.

Aquesta combinació de factors crea un entorn natural divers i ple de contrastos, que ofereix un paisatge ric en matisos i de gran valor ecològic.

2.2. Població i economia.

El municipi de Cervelló és un dels 946 municipis catalans i forma part dels 311 que integren la província de Barcelona.

Administrativament, pertany a la comarca del Baix Llobregat i està situat a la segona corona de la Regió Metropolitana de Barcelona, rebent una forta influència de la capital catalana.

Al llarg dels anys, aquest municipi ha evolucionat d'una localitat predominantment rural, amb un poblament dispers, a un territori de caràcter semiurbà, gràcies a un creixement demogràfic progressiu.

Aquest desenvolupament ha transformat la seva economia, que històricament es basava en l'agricultura, cap a un model més diversificat amb una influència creixent de sectors vinculats al teixit urbà i als serveis, influenciat per la seva proximitat a Barcelona.

Evolució demogràfica.

Històricament, el municipi tenia un caràcter marcadament rural, amb una baixa densitat demogràfica. Fins a mitjan segle XX, el nombre d'habitants es mantenia relativament estable, vinculat principalment a activitats agrícoles, com el conreu de secà de vinya, cereals i oliveres. Aquestes activitats van influir en l'estructura del poblament, caracteritzat per una forta presència de masies disperses pel territori que reflecteixen un model de vida rural.

A partir de la segona meitat del segle XX, especialment durant les dècades de 1960 i 1970, es va produir un creixement demogràfic notable, que va coincidir amb l'expansió industrial i urbana de l'àrea metropolitana de Barcelona.

La proximitat del municipi a la capital catalana, sumada a les millores en infraestructures de transport, com la construcció de noves carreteres, va facilitar l'arribada de nous residents. Molts d'aquests nousvinguts eren treballadors que buscaven allotjament fora de l'àrea urbana de Barcelona, però amb una connexió fàcil i ràpida amb la ciutat.

Aquest augment de la població va provocar canvis significatius en la dinàmica local, passant d'un municipi agrícola a una zona amb noves àrees residencials.

El creixement urbanístic es va concentrar tant al voltant del nucli urbà principal, situat a prop de la riera del municipi, com en urbanitzacions a les zones perifèriques, aprofitant les àrees més planes i accessibles del terme municipal. Aquest procés va transformar radicalment el caràcter rural i dispers del territori, i el va convertir en una zona amb una forta presència de residents vinculats a l'àrea metropolitana de Barcelona.

Poblament i distribució.

Cervelló presenta un model de poblament que combina el nucli urbà principal, situat al voltant de l'antiga església parroquial de Sant Esteve, amb diversos nuclis residencials i urbanitzacions que es van desenvolupar a partir de la segona meitat del segle XX.

El nucli històric conserva algunes característiques tradicionals, com la plaça de l'església i un teixit urbà compacte, mentre que les urbanitzacions s'estenen en forma de cases unifamiliars amb parcel·les més grans, reflectint un model de creixement basat en la baixa densitat.

Les principals urbanitzacions de Cervelló són Can Rafel, Can Guitart i la urbanització de Granja Garcia, entre d'altres. Aquestes àrees residencials es troben en zones més elevades o als marges del terme municipal, sovint amb accés a zones naturals i boscoses.

Aquest model de creixement residencial dispers ha comportat un augment de les necessitats d'infraestructures i serveis per garantir l'accés i la connexió amb el nucli central del municipi.

Característiques demogràfiques.

Actualment, el municipi presenta un perfil poblacional divers, amb un creixement sostingut en els darrers anys.

La proximitat a Barcelona ha fet que una part important dels residents siguin persones que treballen a la capital o en altres localitats properes, però que han optat per establir-se en un entorn més tranquil i natural.

Pel que fa a la composició demogràfica, s'ha observat un lleuger envelliment de la població en els darrers anys, una tendència similar a la d'altres municipis del Baix Llobregat, amb un increment del nombre de persones majors de seixanta-cinc anys.

Malgrat aquest envelliment, el municipi també compta amb una presència significativa de famílies joves, especialment a les urbanitzacions, que hi han trobat una bona qualitat de vida i la possibilitat d'adquirir habitatges unifamiliars, la qual cosa afavoreix un cert equilibri intergeneracional.

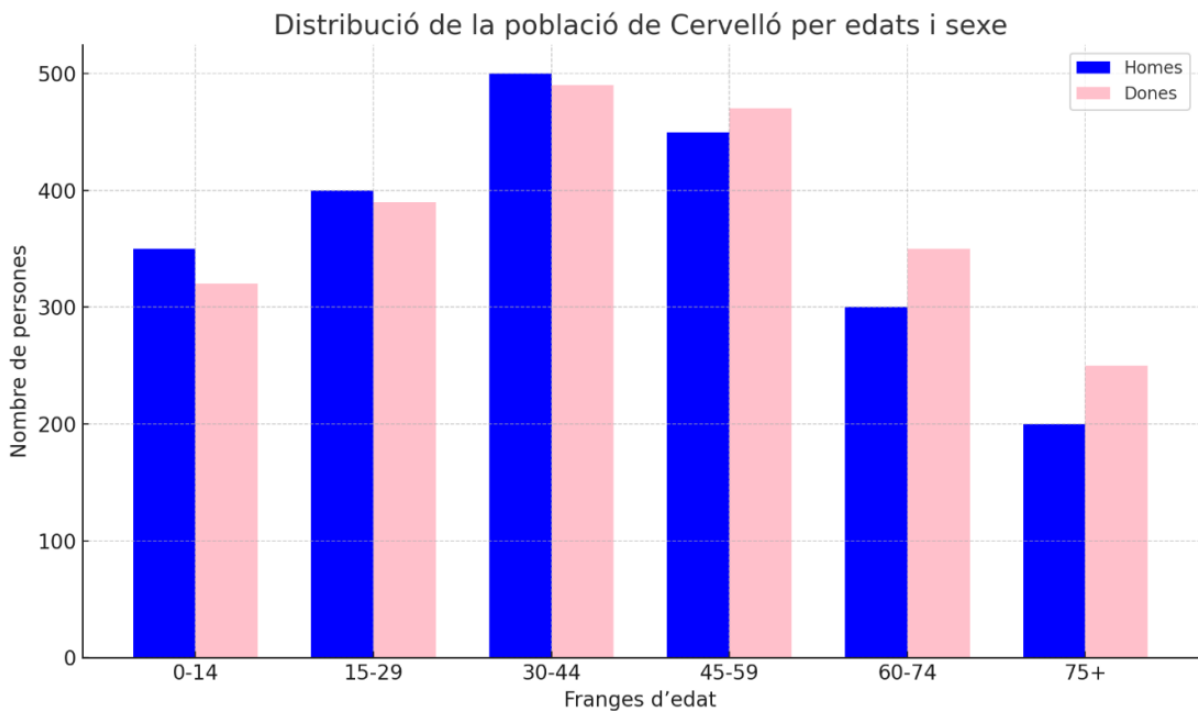
Distribució de la població de Cervelló per edats i sexe:

El nombre d'habitants de Cervelló, segons les dades més recents, és aproximadament de 9.100 persones.

Aquesta xifra ha experimentat un creixement sostingut al llarg dels últims anys, impulsat per la proximitat a Barcelona i el desenvolupament de noves zones residencials.

Quant a la distribució per edats i sexe, el gràfic mostra la població dividida en diferents franges d'edat, amb una lleugera prevalença d'homes en les edats mitjanes, mentre que la població femenina augmenta en les franges d'edat més altes, especialment a partir dels 60 anys.

Això segueix una tendència similar a la d'altres municipis de la comarca, amb un envelliment progressiu de la població i una presència notable de persones majors de 60 anys.



Aquesta distribució reflecteix també una estabilitat en el nombre de persones en edats productives, fet que contribueix a mantenir una economia local activa i la demanda de serveis municipals.

Serveis i infraestructures.

Amb el creixement demogràfic i el desenvolupament urbanístic, Cervelló ha vist la necessitat d'ampliar els seus serveis.

El municipi disposa d'infraestructures bàsiques com escoles (escola de Santa Maria de Cervelló i Escola Nova; un Centre d'educació secundària, l'Institut de Cervelló; i una llar d'infants, Llar d'infants de Cervelló), instal·lacions esportives (Camp d'Esports Municipal i Complex Esportiu Municipal Ceraqua) així com una bona xarxa de comerços locals que donen servei a la població. Així mateix, la connexió amb Barcelona i altres municipis propers es realitza principalment per carretera, amb la B-24 i l'N-340 com a eixos principals de comunicació.



Antiga placa de la parada del bus.
Col·lecció Grup de Recerca de Cervelló.

Per altra banda, disposa d'una xarxa de busos urbans, és a l'Intercanviador de Quatre Camins i L'empresa Soler i Sauret dona també serveis d'autobusos urbans i interurbans, amb l'avantatge que suposen els bitllets integrats.

Estructura econòmica.

L'estructura econòmica de Cervelló ha evolucionat significativament en les darreres dècades, passant d'una economia predominantment agrària a una economia més diversificada amb presència de sectors secundaris i terciaris. Això ha estat marcat per la proximitat de Barcelona i l'àrea metropolitana, que ha influït directament en el desenvolupament dels sectors industrial i de serveis.

Sector primari.

Tradicionalment, Cervelló tenia una forta activitat agrícola, basada sobretot en el conreu de secà, com la vinya, els cereals i l'olivera. Aquesta activitat es duia a terme principalment en petites explotacions familiars i masies disperses pel municipi.

Tot i que aquesta activitat ha anat minvant amb el temps a causa de la urbanització i els canvis en l'estructura econòmica, encara es manté una petita part de la producció agrícola, especialment en sectors com l'horta i l'olivera, així com la silvicultura. Malauradament als darrers anys s'ha produït l'abandonament dels darrers cultius de d'horta de muntanya d'en Jepic. Aquesta zona d'horta situada sota la Penya Roja a l'esquerra del torrent Fondo va ser fins no fa massa, el reducte d'una extensió agrícola dominada sobretot pels conreus llenyosos.

El sector ramader, que en altres èpoques tenia un paper més destacat, avui dia és residual, limitat a petites explotacions familiars. La presència de grans extensions de terreny forestal també ha afavorit l'explotació limitada de fusta i altres productes forestals. En aquest apartat resulta destacat assenyalar l'espoli que suposa la tala lucrativa del llentiscle per a la seva venda ornamental. Aquesta explotació no regulada té uns clars impactes ambientals als boscos del municipi, especialment a la zona de Sant Ponç i camí de Can Dispanya.

Sector secundari.

El sector secundari ha guanyat importància a Cervelló a mesura que el municipi ha estat integrat a l'àrea metropolitana de Barcelona. Tot i que no és un dels municipis amb major presència industrial

de la comarca, Cervelló ha vist el creixement d'algunes activitats industrials, especialment en petits polígons industrials situats a la perifèria del municipi.

Les activitats industrials que s'hi troben són principalment de tipus mitjà o lleuger, centrades en sectors com la metal·lúrgia, la construcció, i petites empreses d'elaboració de productes alimentaris i tèxtils. A més, la proximitat a Barcelona ha permès la ubicació d'empreses de serveis logístics i de transport, aprofitant les bones connexions viàries amb la capital catalana i altres municipis del Baix Llobregat.

Sector terciari.

El sector terciari és actualment el més important en l'economia de Cervelló i reflecteix la tendència general de la comarca i de moltes altres localitats properes a Barcelona. La major part de la població activa del municipi treballa en serveis, amb una àmplia presència d'activitats comercials, serveis personals i professionals, i activitats relacionades amb el turisme i l'hostaleria.

El comerç local està format per petits establiments de proximitat, que atenen les necessitats bàsiques dels residents. A més, hi ha empreses de serveis relacionades amb el manteniment de les urbanitzacions i la construcció, així com serveis educatius i sanitaris per a la població.

Un altre aspecte rellevant és el turisme rural i de natura. Tot i no ser un focus turístic massiu, Cervelló atrau visitants gràcies a la seva proximitat a la serra d'Ordal i als seus paisatges naturals, que ofereixen opcions per al senderisme i altres activitats a l'aire lliure. Algunes iniciatives han promogut l'agroturisme, aprofitant l'encant de les masies i les tradicions locals.

Mobilitat laboral i comerç.

Un aspecte que influeix en l'estructura econòmica de Cervelló és la mobilitat laboral de la seva població. Una gran part dels residents treballen fora del municipi, principalment a Barcelona o altres localitats industrialitzades del Baix Llobregat. Això converteix Cervelló en una població de caràcter residencial, on gran part dels habitants hi viuen, però fan poca activitat econòmica a nivell local.

Aquest fenomen ha fet que Cervelló s'adapti amb serveis que atenguin la població resident, com el comerç i serveis de proximitat, però sense un desenvolupament industrial o comercial a gran escala.

2.3. Síntesi històrica

Cervelló té una història marcada per la seva ubicació estratègica, propera a les rutes que uneixen la plana del Llobregat amb la serra d'Ordal. Al llarg dels segles, el municipi ha estat escenari de diferents fases d'ocupació, des de la prehistòria fins a l'actualitat, evolucionant d'una societat agrícola medieval a una zona residencial moderna integrada a l'àrea metropolitana de Barcelona.

Orígens prehistòrics.

Les evidències més antigues d'ocupació humana a Cervelló es remunten a la Prehistòria. A la **Cova del Coll Verdaguer** s'han excavat restes que es daten en el Paleolític mitjà i que confirmarien la presència de comunitats humanes a la zona durant aquest període. Així mateix, a la cova del **Pla de les Comes** es van localitzar restes que es podrien datar del Calcolític o Edat del Bronze. Aquestes troballes mostren que els primers habitants aprofitaven els recursos naturals i la protecció que oferien les muntanyes de la serralada Prelitoral.

A més, a la zona de **Puig Castellar**, compartit entre els termes municipals de Cervelló i Sant Vicenç dels Horts, hi ha les restes d'un poblat ibèric. Aquest poblat, que va ser un dels centres de la cultura ibèrica a la regió, mostra l'existència d'una comunitat ben organitzada, dedicada a l'agricultura i el comerç. Puig Castellar constitueix un element clau per entendre l'ocupació humana de la zona en època preromana.

Absència de restes romanes

Tot i que en altres municipis propers s'han trobat nombroses restes romanes, a Cervelló no s'ha trobat cap evidència arqueològica que indiqui l'existència d'un assentament romà al terme municipal. Malgrat la proximitat de la **Via Augusta**, una de les principals vies de comunicació de l'Imperi Romà que passava pel Baix Llobregat. Pot interpretar-se com que Cervelló va romandre com una zona rural poc urbanitzada durant aquest període o que manca una major recerca.

Edat Mitjana: la formació del castell i el territori de Cervelló

El desenvolupament històric de Cervelló comença a prendre forma a l'Alta Edat Mitjana i està directament relacionat amb la construcció del castell de Cervelló, un element clau en la defensa del

territori durant l'edat mitjana. Aquest castell es va edificar a l'època del comte Guifré el Pelós (878-897), en el context de la conquesta franca davant els andalusins. El castell formava part d'un conjunt de fortificacions destinades a consolidar el control comtal de la regió, aprofitant les fronteres naturals del riu Llobregat.

Amb la construcció del castell de Cervelló al segle X. Aquesta fortificació es va convertir en el centre de poder dels Cervelló, una de les famílies més influents d'aquest període. El castell estava situat en una posició estratègica que permetia el control del territori, i es va convertir en un centre administratiu i militar de gran importància.

Després de la seva construcció, el castell de Cervelló va ser venut pels comtes de Barcelona a Ènnec Bonfill l'any 992, un conseller proper als comtes. Aquest acte va establir el llinatge dels Cervelló, una família noble de gran influència, que va posseir la jurisdicció de Cervelló fins al segle XIII. Aquest territori comprenia un territori extens, que incloïa les localitats de Cervelló, La Palma, Pallejà, Sant Boi, Sant Vicenç dels Horts, Santa Coloma de Cervelló, Torrelles, Vallirana i Olesa de Bonesvalls. El llinatge Cervelló va tenir un paper destacat en la política, la guerra i la religió de Catalunya durant la baixa edat mitjana.

La família Cervelló, que va donar nom al municipi, va consolidar el seu poder al llarg dels segles XI i XII, establint relacions estretes amb els comtes de Barcelona i jugant un paper important en la defensa de la zona contra invasions i revoltes. Al voltant del castell, es va anar formant el primer nucli de població, amb la construcció de l'església de Sant Esteve de Cervelló, datada del segle XII, que es va convertir en el centre religiós i comunitari del municipi. Eren una de les famílies més influents de la noblesa catalana, amb forts vincles amb els comtes de Barcelona. Aquesta aliança els va permetre ampliar les seves possessions i consolidar el seu poder.

Els Cervelló van participar activament en les campanyes militars i en la defensa dels territoris catalans, especialment durant les lluites amb els sarraïns i en la consolidació de la frontera catalana. A més, com a senyors, tenien l'autoritat sobre els seus vassalls, als quals cobraven impostos i oferien protecció.

Entre els membres notables de la família Cervelló destaca Guillem II de Cervelló, que va reformar el castell i va fundar l'Hospital d'Olesa de Bonesvalls. El poder de la família es va mantenir fins que Guerau VII de Cervelló va vendre la seva possessió al rei Jaume II l'any 1297. Aquesta venda va marcar el final del domini de la família sobre Cervelló.

A partir del segle XIV, amb la crisi demogràfica i econòmica que va afectar Europa, Cervelló va començar a perdre part de la seva predominància. Les guerres, les epidèmies i la inestabilitat van

debilitar la influència de la família, que va veure com la seva situació política i econòmica s'anava deteriorant.

Després de la seva venda, el castell de Cervelló va passar per diferents mans, incloent famílies com els Ballester, Luna, Ansa, Ivorra, Copons, Pinós i Sarriera, que van posseir el castell fins al segle XIX. Aquests canvis no només van afectar la propietat de les terres, sinó també el control administratiu i polític. Tot i això, el nom de Cervelló va continuar associat a la influència de la família original.

Baixa Edat Mitjana i Època Moderna.

Durant la Baixa Edat Mitjana, Cervelló va perdre part del seu poder a causa de la crisi demogràfica i econòmica que va afectar tota Europa a partir del segle XIV, incloent-hi la pesta negra, que va reduir significativament la població. No obstant això, la família Cervelló va continuar tenint un paper rellevant fins al segle XV, moment en el qual el territori va passar a mans d'altres famílies nobles per mitjà de matrimonis i herències.

En el temps de la Guerra de Successió, l'any 1714, el castell va ser destruït per ordre de Felip V, en un acte que simbolitzava el càstig als partidaris de l'arxiduc Carles. Aquesta destrucció va marcar la decadència definitiva del castell.

En els segles posteriors, Cervelló es va recuperar econòmicament gràcies a l'expansió del conreu de la vinya. L'agricultura va continuar sent el pilar de l'economia local, i el vi es va convertir en el principal producte d'exportació cap a Barcelona, especialment durant els segles XVI i XVII. En aquest període, les masies van continuar sent el centre de l'activitat agrícola, amb una estructura de poblament dispers que caracteritzava la zona.

A partir del segle XVIII, la vila de Cervelló va començar a prosperar gràcies a la construcció de la carretera de l'Ordal per ordre de Carles III, que va impulsar el desenvolupament econòmic de la zona. Aquesta nova infraestructura va fer de Cervelló un punt de pas important, i va afavorir el creixement del nucli urbà, que fins aleshores havia estat una vila eminentment agrícola.

Segle XIX: industrialització i canvis socials

El segle XIX va portar importants transformacions per a Cervelló, tot i que el municipi va continuar sent majoritàriament rural fins a la segona meitat del segle. La seva economia es va veure afectada

per les guerres carlines i la inestabilitat política, però la proximitat a Barcelona va començar a tenir un paper més rellevant a mesura que s'estenien les infraestructures de transport.

A finals del segle XIX, tot i que Cervelló no va experimentar una industrialització massiva com altres municipis del Baix Llobregat, sí que va viure un període d'industrialització, especialment en el sector del vidre, gràcies a la figura de l'industrial Joaquim Mensa. Aquest període va comportar un increment de població, que va créixer notablement durant el segle XX i va arribar als 1.720 habitants a inicis del segle.

Segle XX: urbanització i expansió demogràfica

A finals del segle XIX, es va construir l'església parroquial de Sant Esteve l'any 1896 i es consolidà el municipi.

El segle XX va ser decisiu per a la transformació de Cervelló. A partir de les dècades de 1960 i 1970, es va viure una forta expansió demogràfica, principalment a causa de la proximitat amb Barcelona i de la millora de les comunicacions. Cervelló va passar de ser una localitat eminentment agrícola a convertir-se en una zona residencial, amb la creació de diverses urbanitzacions que van atraure nous residents procedents de la capital i altres localitats metropolitanes.

Aquest creixement urbanístic va comportar la necessitat de millorar i ampliar els serveis municipals, així com adaptar l'economia a les noves demandes d'una població majoritàriament treballadora, que utilitzava Cervelló com a lloc de residència.

Segle XXI: Cervelló avui.

En l'actualitat, Cervelló compta amb una població aproximada de 9.100 habitants i s'ha consolidat com un municipi residencial dins de l'àrea metropolitana de Barcelona. Tot i el creixement urbanístic, el municipi ha aconseguit mantenir elements del seu patrimoni històric i natural, com el castell de Cervelló i l'església de Sant Esteve, que continuen sent testimonis del seu passat medieval.

2.4. Toponímia

L'origen del topònim Cervelló és objecte de diverses interpretacions, però la teoria més acceptada apunta que el nom prové del mot llatí "*Cervellione*," derivat de "*cervus*" (cérvol en llatí). Això

indicaria una possible relació amb la presència d'aquest animal en els boscos de la zona durant l'època romana o medieval. Aquesta interpretació es basa en l'antiga toponímia llatina que sovint feia referència a elements del paisatge o a la fauna local.

Una altra hipòtesi més vinculada a l'evolució lingüística catalana suggereix que el topònim podria haver sorgit a partir d'un cognom o nom personal d'origen romà, però aquesta teoria és menys acceptada.

Escut de Cervelló.

L'escut oficial del municipi de Cervelló es basa en elements heràldics vinculats a la seva història. El blasonament de l'escut, segons la normativa heràldica, és el següent:

- Forma: Escut caironat (en forma de losange o rombe).
- Particions i càrregues: L'escut és simple.
 - Presenta un cérvol passant d'or sobre un fons de color verd (sinople). Aquest element fa referència directa al possible origen del topònim "Cervelló", relacionat amb el cérvol. El color verd simbolitza els boscos i paisatges naturals del municipi.
- Corona: L'escut està timbrat amb una corona mural de poble, que és el distintiu habitual dels municipis catalans.



Aquest escut va ser oficialment aprovat el 22 de novembre de 1984 i es va publicar al DOGC el 11 de gener de 1985.

2.5. Figures de protecció vigents.

Existeixen dues figures jurídiques importants que afecten el patrimoni de Cervelló per un costat el Pla Especial i Catàleg del Patrimoni Arquitectònic i Ambiental de Cervelló i per un altre, més genèric, el Pla d'Espais d'Interès Natural.

El **Pla Especial i Catàleg del Patrimoni Arquitectònic i Ambiental de Cervelló (PEPAAC)**, aprovat en el seu text refós l'any 2017, és un instrument que protegeix els elements més destacats del patrimoni arquitectònic i natural del municipi. Aquest pla té l'objectiu de preservar el valor històric,

cultural i ambiental de Cervelló i regula les intervencions que es poden fer en edificis, espais naturals, i zones d'interès ambiental o paisatgístic.

Val a dir que el catàleg del Pla Especial també incorpora tots els elements que es troben referenciats a l'Inventari de Patrimoni Cultural Català de la Generalitat de Catalunya.

Objectius principals del Pla Especial:

1. **Protecció d'edificis històrics i arquitectònics:** S'inclouen edificis com el castell de Cervelló, l'església de Sant Esteve, i diverses masies que formen part del llegat arquitectònic del municipi. També s'estableixen normatives estrictes per garantir que qualsevol intervenció respecti els elements històrics i culturals d'aquests béns.
2. **Preservació del paisatge i espais naturals:** El pla també inclou la protecció d'espais verds i naturals al voltant de la serra d'Ordal i les rieres que travessen el terme municipal. Es proposen mesures per mantenir la biodiversitat i el paisatge natural del municipi, limitant la urbanització descontrolada i afavorint la conservació ambiental.
3. **Gestió del patrimoni arqueològic:** El pla incorpora protecció per jaciments arqueològics com el poblat ibèric de Puig Castellar i altres troballes de la prehistòria i l'època medieval. D'aquesta manera es garanteix que qualsevol descoberta sigui gestionada de manera responsable i preservada per a futures generacions.

Implementació del pla:

El **Catàleg de Patrimoni** estableix diferents graus de protecció, en funció del valor dels elements catalogats. Alguns tenen un nivell de protecció integral, on qualsevol modificació és gairebé impossible, mentre que altres poden ser objecte de rehabilitació amb condicions que garanteixin la seva integritat històrica o natural.

Aquest pla també inclou una sèrie de **normes urbanístiques** que delimiten les zones on es poden dur a terme noves construccions i les condicions sota les quals es poden fer reformes en zones protegides. L'objectiu és evitar la destrucció o alteració del patrimoni cultural i ambiental i així garantir el manteniment del caràcter històric de Cervelló.

El Pla Especial és una eina clau per assegurar que el creixement i el desenvolupament urbà de Cervelló es facin respectant el seu ric patrimoni i el seu entorn natural

El catàleg d'elements protegits es compon de 133 elements. Els quals s'enumeren a continuació:

Tipologia arquitectònica

1. Creu de Terme de l'Ordal
2. Pont del Lledoner
3. Mas Nou del Lledoner
4. Can Casas de Sant Ponç
5. Can Dispanya
6. Monestir de Sant Ponç de Corbera
7. Can Casildo
8. Can Paulet
9. c/ Major, 19 (La Casa Vella)
10. Església Parroquial de St Esteve Cervelló
11. c/ Major, 49
12. Cal Bassons (Cal Pitxot)
13. Torre de les Orenetes
14. Can Guitart (Can Bonastre)
15. Cal Purroig
16. Torre dels Peixaters
17. Casa c/ Germandat de Sant Sebastià, 18
18. Les Torretes
19. c/Major, 100
20. c/ Major, 102
21. Can Terradelles
22. Cal Jordi
23. c/ Major, 134
24. Casa de la Vila
25. c/ Resclosa, 14
26. c/ Major, 151
27. Ca l'Arrufí
28. Avinguda Catalunya, 6
29. Avinguda Catalunya, 18
30. Creu de Terme de Can Esteve
31. Can Romagosa del Camí
32. Molí de la Riera de Cervelló

33. Torre Vileta
34. Can Nicasi
35. Can Vendrell
36. Can García
37. Caves Rondel
38. Can Bonastre (Can Bassons)
39. Can Bassons
40. c/ Joaquim Mensa, 38
41. Can Mensa
42. Fàbrica de Vidre
43. Can Muç
44. Can Jordi
45. Ca n'Esteve
46. Can Guitart Vell
47. Can Sala de Baix
48. Capella del Castell de Cervelló
49. Castell de Cervelló
50. Santa Maria de Cervelló
51. Can Pitarra
52. Can Castany
53. Maset de la Creu de les Ànimes
54. Creu de Terme de Sta Maria Cervelló
55. Can Pi
56. Ermita del Remei
57. Mas Vila (Masia de Sta Maria de Cervelló)
58. Can Tres
59. Les Casetes de Can Sala
60. Can Sala de Dalt
61. Can Riera
62. Can Valent
63. Can Ràfols

Tipologia arqueològic - paleontològic

64. Cova del Pla de les Comes

- 65. J P Cova Coll Verdaguer
- 66. J P Monestir Sant Ponç
- 67. J P PK 356 de la N-340
- 68. J A Puig Castellar
- 69. Mostreig Paleontològic Molí dels Frares
- 70. J P Urbanització Can Castany
- 71. J P Avinguda Espanya, 129-131
- 72. Conjunt monumental Castell de Cervelló
- 73. Tombes Antropomorfes Sta. Ma Cervelló

Tipologia natural

- 74. Lledoner Sant Ponç
- 75. Riera de Cervelló
- 76. Penyes del Rector
- 77. Pi Fred
- 78. Boscos de les muntanyes de Rocabruna
- 79. Boscos de Can Sala

Tipologia ambiental-paisatgístic

- 80. Mirador de puig d'Agulles
- 81. Font del Lledoner
- 82. Font Freda
- 83. Camí Sant Ponç a l'Ordal
- 84. Font de Sant Elies
- 85. Font Vella de Can Casildo
- 86. Font de la Mata
- 87. Font de Can Rafel
- 88. Font d'en Rovira
- 89. Font de Can Paulet
- 90. Font dels Elefants
- 91. Font de la Mina
- 92. Font de Can Romagosa
- 93. Font de Can Nicasi
- 94. Font de la Penya Roja
- 95. Pla dels Horts

96. Font de Flàvia
97. Font de la Resclosa
98. Font del Molinet
99. Font del Roure
100. Font de l'Avellaner (de Can Pi)
101. Font Conillera
102. Camí Can Sala Baix a Torrelles Llobregat
103. Font de Can Sala de Dalt
104. Mirador de puig Vicenç

Tipologia sociocultural-etnològic

105. Forn de Calç del Bosc de la Creu de l'Ordal
106. Forn de Calç de Can Dispanya 4
107. Forn de Calç de Can Dispanya 1
108. Forn de Calç de Can Dispanya 3
109. Forn de Calç de Can Dispanya 2
110. Forn de Calç del Lledoner
111. Forn de Calç del Lledoner - El Lledoner
112. Forn de Calç Coll de Verdaguer
113. Barraca
114. Borja-Caseta de Vinya
115. Borja sota Can Casildo
116. Barraca
117. Barraca
118. Barraca
119. Dues Borges
120. Barraca del Margalló
121. Mines del torrent Fondo
122. Forn de Calç de la Serra de la Penya Roja
123. Mina d'Aigües d'en Mensa
124. Panteó cementiri
125. Mines de Can Vendrell
126. Molí del Baró
127. Barraca
128. Mines de la riera de Cervelló

129. Molí de Vent del Pou

130. Barraca

131. Barraca

132. Pou

D'altra banda, el municipi de Cervelló compta amb una gran part del seu territori inclòs dins del **Pla d'Espais d'Interès Natural (PEIN)**, en concret, les **Muntanyes de l'Ordal**. Aquestes àrees formen part d'un conjunt d'espais protegits a Catalunya amb l'objectiu de preservar els valors ecològics, paisatgístics i geològics de la zona. El municipi de Cervelló, amb una superfície total de **24,14 km²**, té aproximadament **16 km²** qualificats com a **zones no urbanitzables** sota la protecció del PEIN i la **Xarxa Natura 2000**, una iniciativa europea per a la protecció dels hàbitats naturals.

Zones PEIN a Cervelló.

La major part de les zones incloses dins el PEIN a Cervelló es concentren en l'àrea muntanyosa, especialment en el sector sud-oest del municipi. Les **Muntanyes de l'Ordal**, que travessen Cervelló, són un espai natural de gran importància, no només per la seva biodiversitat, sinó també pel seu valor paisatgístic i geològic. El **puig d'Agulles**, el punt més alt del municipi amb **653,65 metres** d'altitud, es troba dins d'aquest espai protegit. Aquest paratge és conegut per la seva diversitat vegetal, on es poden trobar comunitats de **garriga amb romaní**, **pinedes de pi blanc**, i altres espècies mediterrànies com alzines i falgueres en zones més humides.

Conques hidrogràfiques protegides

A més de les muntanyes, Cervelló està dividit en dues conques hidrogràfiques, les quals també tenen una importància destacada dins el PEIN. La **riera de Cervelló** i la **riera de Rafamans** drenen bona part del terme municipal i estan envoltades d'hàbitats naturals que contribueixen a la preservació de l'ecosistema fluvial. Aquestes zones no només són importants per la conservació de la biodiversitat, sinó també per la protecció contra l'erosió i la gestió sostenible de l'aigua.

Restriccions en les zones PEIN

Les zones de Cervelló incloses dins del PEIN estan subjectes a una sèrie de **restriccions legals** per tal de garantir-ne la protecció a llarg termini. Aquestes mesures inclouen:

1. **Limitació de la urbanització:** No es poden construir noves infraestructures urbanístiques ni industrials dins les zones protegides. Aquestes restriccions afecten el desenvolupament de nous habitatges o polígons industrials dins les àrees naturals, i qualsevol modificació o rehabilitació d'edificis existents ha de complir estrictament amb les normatives de conservació ambiental.
2. **Regulació de l'explotació forestal:** Qualsevol activitat relacionada amb la tala d'arbres o l'aprofitament forestal està regulada i només es permet si es tracta de pràctiques sostenibles i sota autorització prèvia. L'objectiu és evitar la desforestació i protegir els hàbitats naturals de la flora i la fauna autòctones.
3. **Restriccions en activitats agrícoles i ramaderes:** Les activitats agrícoles tradicionals es permeten, però també estan subjectes a regulacions que minimitzen l'impacte ambiental. S'estimula la pràctica d'una agricultura sostenible que no degradi el sòl ni interfereixi amb els hàbitats naturals.
4. **Conservació de la biodiversitat:** Es prohibeix qualsevol acció que pugui alterar significativament els ecosistemes locals. Això inclou la introducció d'espècies invasores, la caça no regulada, i qualsevol acció que pertorbi la fauna autòctona com els senglars, les guineus, les fagines, les genetes i els teixons, que són habituals a la zona.
5. **Limitacions en activitats recreatives:** Les activitats recreatives dins les àrees PEIN, com el senderisme o el ciclisme de muntanya, es permeten, però sota certes condicions per garantir que no es danyi l'entorn. Això implica la delimitació de rutes autoritzades i la prohibició d'activitats motoritzades fora de les zones habilitades.
6. **Protecció del patrimoni geològic:** L'avenc d'en Roca, amb més de **60 metres de fondària**, és una de les cavitats naturals més destacades del municipi i es troba dins de l'àrea protegida. Aquest espai requereix una protecció especial per preservar les seves formacions geològiques i evitar que les activitats humanes en pertorbin la integritat.

Implicacions per a la població local.

Les restriccions del PEIN no només afecten el desenvolupament urbanístic, sinó també les activitats diàries de la població. Per exemple, els propietaris de terrenys dins les zones protegides han de complir amb les normatives de conservació ambiental, limitant l'ús intensiu de la terra i adaptant-se a les pràctiques agrícoles sostenibles.

A més, els ajuntaments, incloent el de Cervelló, han de garantir que qualsevol projecte urbanístic o d'infraestructura fora de les zones PEIN no tingui un impacte negatiu sobre l'entorn protegit. Això

requereix una coordinació amb les autoritats regionals i l'aplicació de plans de gestió que assegurin el desenvolupament sostenible del municipi.

2.6. Equipaments patrimonials.

Cervelló compta amb diversos equipaments patrimonials importants que contribueixen a la preservació de la història i el patrimoni local. A continuació, es detallen aquests equipaments:

1. **Arxiu Municipal:**

Aquest arxiu conserva la documentació històrica i administrativa de Cervelló. Es troba al soterrani de l'Ajuntament i hi manca una ordenació i classificació arxivística actualitzada.

2. **Biblioteca Municipal de Cervelló:**

A la biblioteca es conserva el fons documental Tarradellas, que està ben conservat i exposat.

3. **Col·lecció del Grup de Recerca de Cervelló:**

Tot i que Cervelló no disposa d'un museu registrat oficialment per la Generalitat o d'un centre d'interpretació, l'associació Grup de Recerca de Cervelló gestiona una col·lecció patrimonial significativa. Aquesta associació s'encarrega de registrar, catalogar, conservar i difondre els materials preservats.

La col·lecció es troba a Cal Badia (Carrer Major, 93 - Sant Esteve, 10) i consta de 2.810 registres en una base de dades manual, amb uns 500 objectes digitalitzats.

Els materials de la col·lecció provenen de donacions de particulars i inclouen més de 600 objectes de vidre i eines de diversos oficis tradicionals (vidrier, pagès, fuster, mecànic, boter, vinyater, picapedrer), així com objectes d'ús domèstic, social i religiós.

A més dels objectes, el grup conserva un fons documental, tant físic com digital, que està estructurat i recull una gran quantitat de testimonis de la història de Cervelló.

2.7. Situació general del patrimoni

El patrimoni de Cervelló està regulat pel Pla Especial i Catàleg del Patrimoni Arquitectònic i Ambiental vigent, aprovat el 2017. Aquest pla és un instrument fonamental per a la preservació del valor històric, cultural i ambiental del municipi. A través d'ell es protegeixen un total de 132

elements patrimonials, amb l'objectiu de garantir la seva conservació i regular les intervencions que es poden realitzar en aquests béns, ja siguin edificis, espais naturals, o zones d'interès ambiental o paisatgístic. En aquest sentit podríem afirmar que, des d'un punt de vista de protecció, el patrimoni arquitectònic local es troba ben tractat i recull una gran quantitat d'elements. Això fa que aquest conjunt sigui significatiu i representatiu de la totalitat.

Pel que fa als elements patrimonials més emblemàtics de Cervelló, destaquen el Castell de Cervelló i l'Església de Sant Ponç. Aquests béns són reconeguts tant pels habitants locals com pels visitants de fora, i es troben en un estat de conservació acceptable, fet que permet que continuïn sent referents patrimonials per a la comunitat. El reconeixement popular contribueix a la seva protecció i valoració com a símbols importants del patrimoni del municipi.



A l'esquerra, la torre del castell de Cervelló i a la dreta, l'església de l'antic priorat benedictí de Sant Ponç de Corbera

La situació general d'aquest patrimoni es pot descriure com una combinació de forteses i febleses. D'una banda, existeix una gran diversitat de béns patrimonials, tant materials com immaterials, que representen un llegat cultural fort, ric i divers. D'altra banda, i com a punt feble, molts d'aquests elements es troben en estat de conservació precari, amb risc de greu deteriorament i desaparició si no es prenen accions concretes.

Pel que fa al patrimoni natural, ja s'ha subratllat com el paisatge de Cervelló està estretament lligat a la seva estructura geològica. Els materials triàsics, especialment els conglomerats i gresos, creen relleus peculiars que han influït en la configuració del territori. Les formacions calcàries del Muschelkalk i les estructures de carstificació, com les coves i avencs, són elements geològics que donen valor patrimonial al municipi.



Detall de l'erosió i les originals formes resultants a la zona de les Penyes del Cucut. Foto: Fermín Fernández

conservació de la biodiversitat.

Les rieres de Cervelló, com la riera que porta el nom del municipi i la riera de Rafamans, tenen un paper important en la regulació hídrica i la connectivitat ecològica. Tot i ser de règim temporal, aquestes rieres tenen capacitat erosiva i han estat històricament aprofitades per a activitats com la molinaria: així ho demostra la presència de molins al llarg del curs de la primera.

La vegetació de ribera, formada per plataners, alzines i altres espècies, contribueix a la biodiversitat local, tot i que es troba fragmentada i en alguns casos afectada per la urbanització i la ruderalització.

Aquests elements geològics també configuren paisatges singulars, com les Penyes del Cucut, un espai d'alt valor paisatgístic i ecològic que acull espècies amenaçades com *Leucanthemum montserratianum*. La geologia i el paisatge del municipi, per tant, no només constitueixen un patrimoni natural en si mateixos, sinó que són també clau per a la



Silene Neglecta, una espècie amenaçada present a les Penyes del Cucut. Foto: Fermín Fernández.

A més, destaquen com a un punt fort a considerar, les fonts naturals que s'alineen al llarg de les diverses rieres, com la Font Flàvia i la Font del Molinet, i d'altres que brollen a diversos llocs del municipi i que creen microclimes que suporten comunitats vegetals úniques. Aquestes fonts són també d'interès cultural, ja que formen part del patrimoni històric vinculat a l'ús hídric tradicional del territori.



Font i bassa de Can Paulet, un oasi al mig d'una de les urbanitzacions del municipi.

El municipi té alguns equipaments patrimonials notables, com l'església de Sant Esteve, el castell, l'església de Santa Maria o el conjunt de Sant Ponç de Corbera.

També compta amb un patrimoni arquitectònic civil de gran interès, representat per construccions com les caves Rondel, Can García, Can Paulet, Can Sala de Baix, entre d'altres, totes de propietat privada.

3. Anàlisi de les fitxes

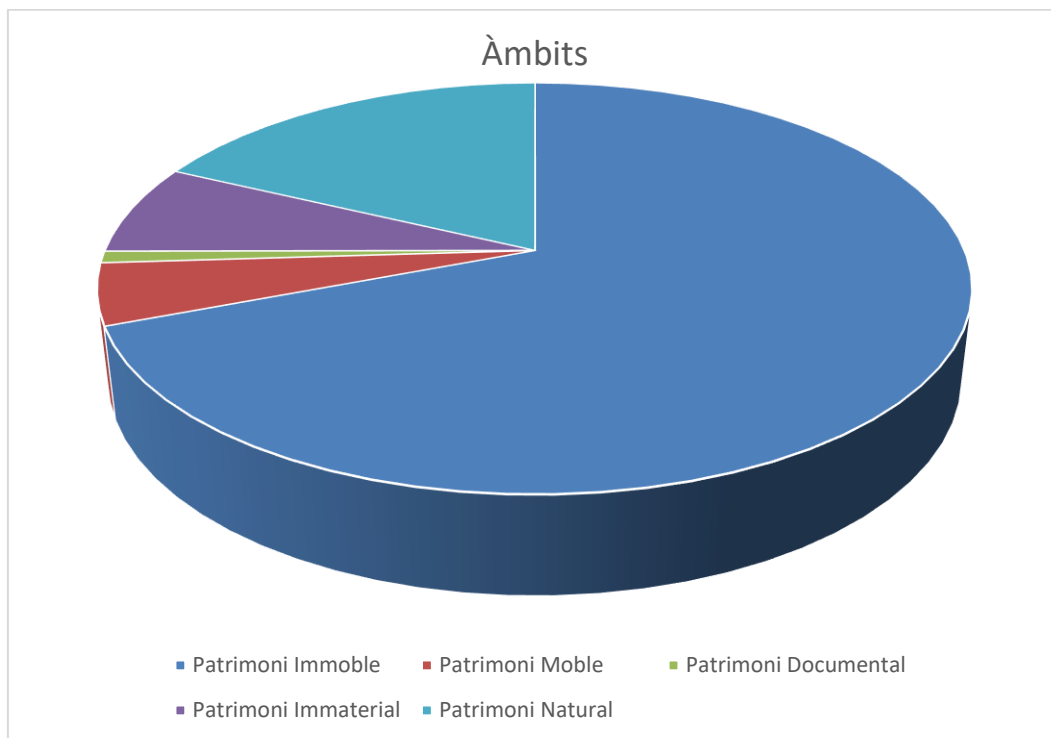
La informació recopilada sobre el patrimoni cultural de Cervelló, com ja s'ha dit, ha quedat reflectida a les fitxes allotjades a la web de l'OPC. En el decurs d'aquesta feina s'han fitxat un total de 435 elements del patrimoni cultural del municipi, agrupats en els següents àmbits i tipologies, se'n calcula tot seguit els percentatges corresponents.

| ÀMBITS | QT | % | TIPOLOGIES | QT | % àmbit | % total |
|----------------------|------------|-------------|------------------------------|------------|-------------|-------------|
| Patrimoni Immoble | 301 | 69,20% | Total | 301 | 100,00% | 69,20% |
| | | | 1.1. Edificis | 183 | 60,80% | 42,07% |
| | | | 1.2. Conjunts arquitectònics | 36 | 11,96% | 8,28% |
| | | | 1.3. Elements arquitectònics | 42 | 13,95% | 9,66% |
| | | | 1.4. Jaciments arqueològics | 8 | 2,66% | 1,84% |
| | | | 1.5. Obra civil | 32 | 10,63% | 7,36% |
| Patrimoni Moble | 21 | 4,83% | Total | 21 | 100,00% | 4,83% |
| | | | 2.1. Elements urbans | 11 | 52,38% | 2,53% |
| | | | 2.2. Objectes | 4 | 19,05% | 0,92% |
| | | | 2.3. Col·leccions | 6 | 28,57% | 1,38% |
| Patrimoni Documental | 4 | 0,92% | Total | 4 | 100,00% | 0,92% |
| | | | 3.1.Fons d'imatges | 1 | 25,00% | 0,23% |
| | | | 3.2.Fons documentals | 3 | 75,00% | 0,69% |
| Patrimoni Immaterial | 31 | 7,13% | Total | 31 | 100,00% | 7,13% |
| | | | 4.1. Manifestacions festives | 5 | 16,13% | 1,15% |
| | | | 4.2. Tècniques artesanals | 5 | 16,13% | 1,15% |
| | | | 4.3. Tradició oral | 10 | 32,26% | 2,30% |
| | | | 4.4. Música i dansa | 6 | 19,35% | 1,38% |
| | | | 4.5. Costumari | 5 | 16,13% | 1,15% |
| Patrimoni Natural | 78 | 17,93% | Total | 78 | 100,00% | 17,93% |
| | | | 5.1. Espècimens botànics | 6 | 7,69% | 1,38% |
| | | | 5.2. Zones d'interès | 66 | 84,62% | 15,17% |
| | | | 5.3. Jaciment paleontològic | 6 | 7,69% | 1,38% |
| TOTAL | 435 | 100% | | 435 | 100% | 100% |

Tal com es pot observar a la taula precedent i en el gràfic següent, el nombre màxim d'elements correspon a l'àmbit del patrimoni immoble amb 301 fitxes, les quals representen el 69.20% del total.

En segon lloc, trobem els elements del patrimoni natural, que representen un 17.93% del total (78 elements), seguit pel patrimoni immaterial amb 31 elements (7.13%).

Els dos darrers àmbits en nombre d'elements són el patrimoni moble, amb 21 fitxes que representen un 4.83% dels elements, i el patrimoni documental, que tanca la llista amb 4 elements que representen el 0.92% del total.



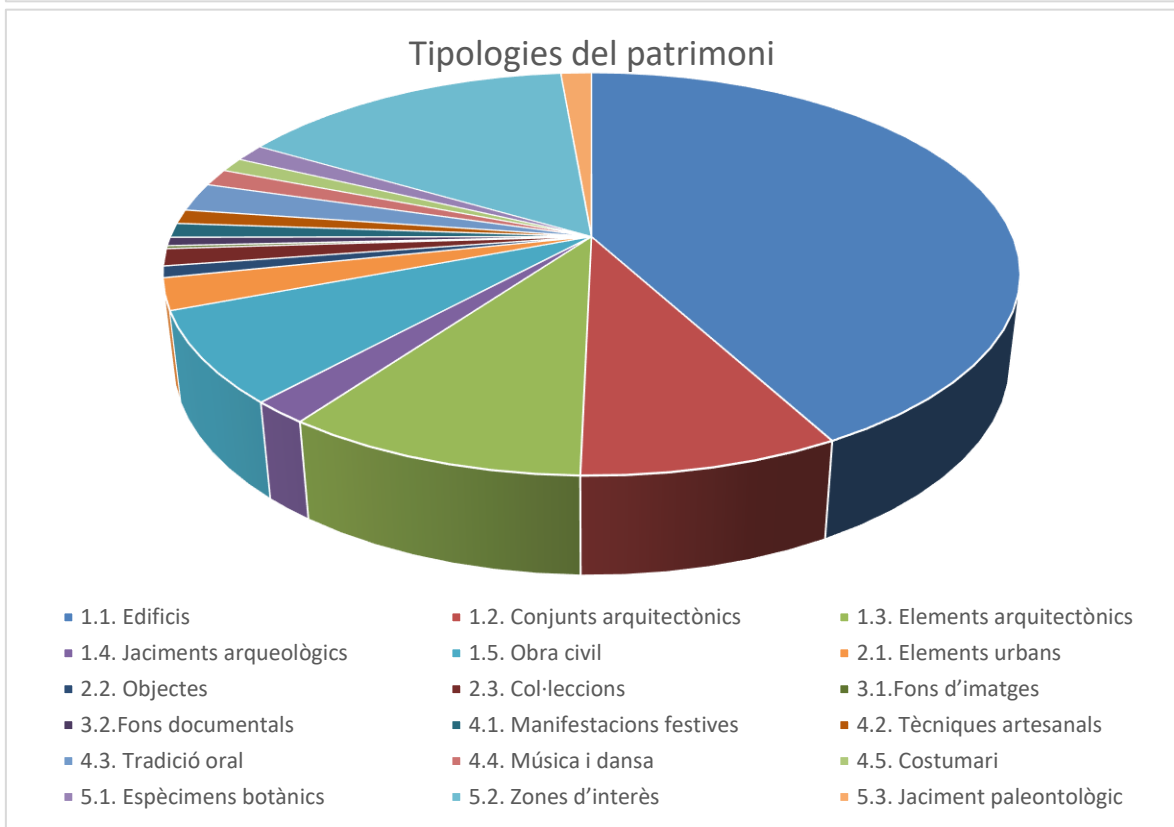
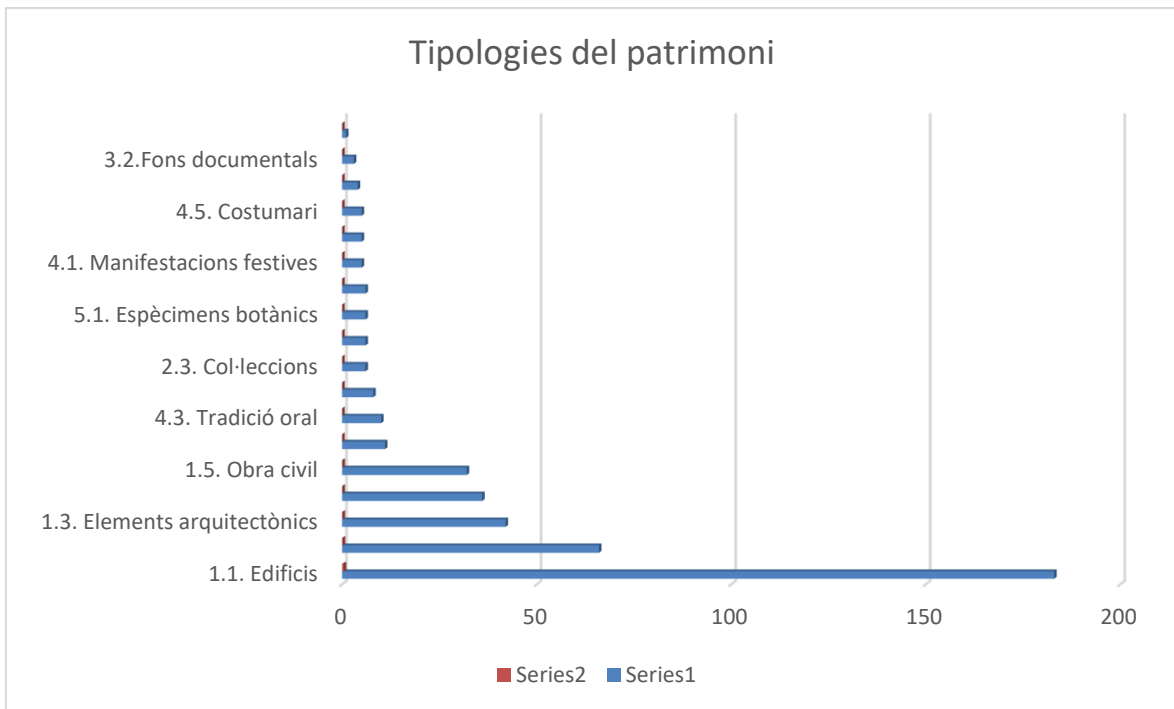
S'han identificat 18 tipologies de patrimoni, representades en la taula i els gràfics de les pàgines següents.

La més prevalent al municipi és la d'edificis, que constitueix el 42.07% del total d'elements registrats. A una distància considerable, segueixen les zones d'interès natural, amb un 15.17%.

A continuació, es distingeix un grup format per tres tipologies: elements arquitectònics, conjunts arquitectònics i obra civil, amb percentatges del 9.66%, 8.28% i 7.36%, respectivament.

A partir d'aquí, els valors decreixen, amb percentatges que oscil·len entre una mica més del 2.5% i el 0.23%.

| | | |
|------------------------------|-----|--------|
| 1.1. Edificis | 183 | 42,07% |
| 5.2. Zones d'interès | 66 | 15,17% |
| 1.3. Elements arquitectònics | 42 | 9,66% |
| 1.2. Conjunts arquitectònics | 36 | 8,28% |
| 1.5. Obra civil | 32 | 7,36% |
| 2.1. Elements urbans | 11 | 2,53% |
| 4.3. Tradició oral | 10 | 2,30% |
| 1.4. Jaciments arqueològics | 8 | 1,84% |
| 2.3. Col·leccions | 6 | 1,38% |
| 4.4. Música i dansa | 6 | 1,38% |
| 5.1. Espècimens botànics | 6 | 1,38% |
| 5.3. Jaciment paleontològic | 6 | 1,38% |
| 4.1. Manifestacions festives | 5 | 1,15% |
| 4.2. Tècniques artesanals | 5 | 1,15% |
| 4.5. Costumari | 5 | 1,15% |
| 2.2. Objectes | 4 | 0,92% |
| 3.2. Fons documentals | 3 | 0,69% |
| 3.1. Fons d'imatges | 1 | 0,23% |



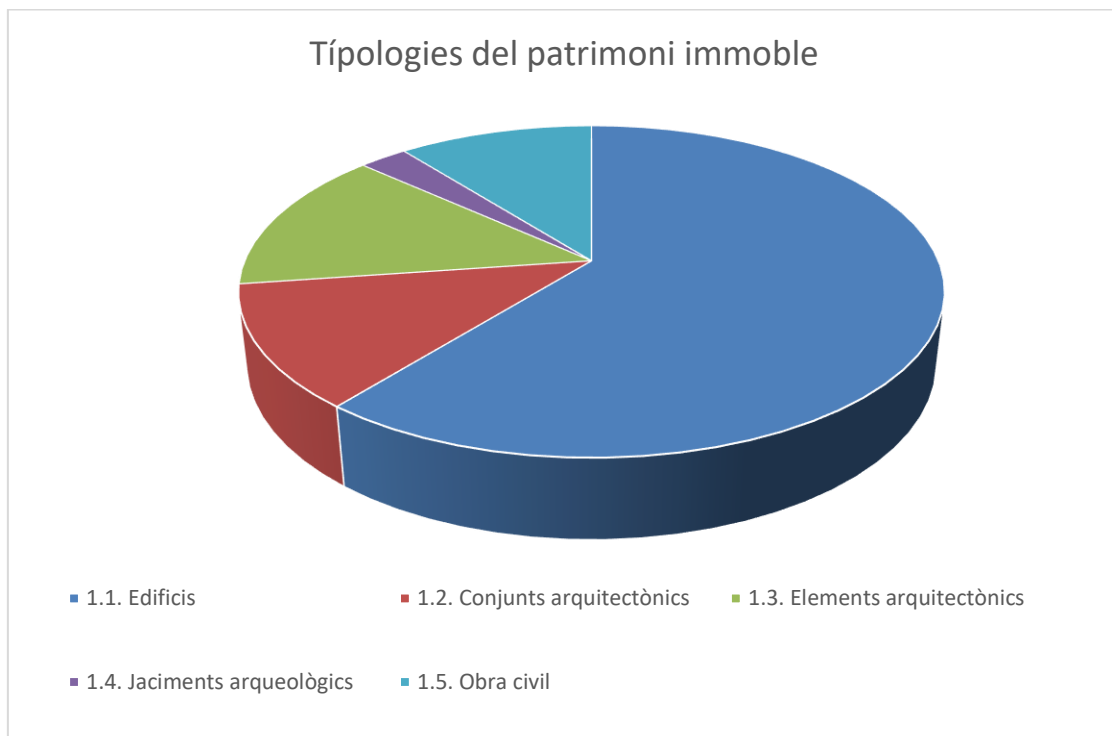
El patrimoni immoble es classifica en diverses tipologies, destacant la clara predominança dels edificis, que representen un 60,80% del total. Aquesta categoria inclou construccions com esglésies, cases històriques, palaus o fàbriques, que tenen un valor històric, arquitectònic o cultural. A una distància significativa trobem els elements arquitectònics, amb un 13,95%, que fan referència a

parts concretes d'edificacions o estructures, com portals, finestres o campanars, que posseeixen un valor propi dins d'una construcció més gran.

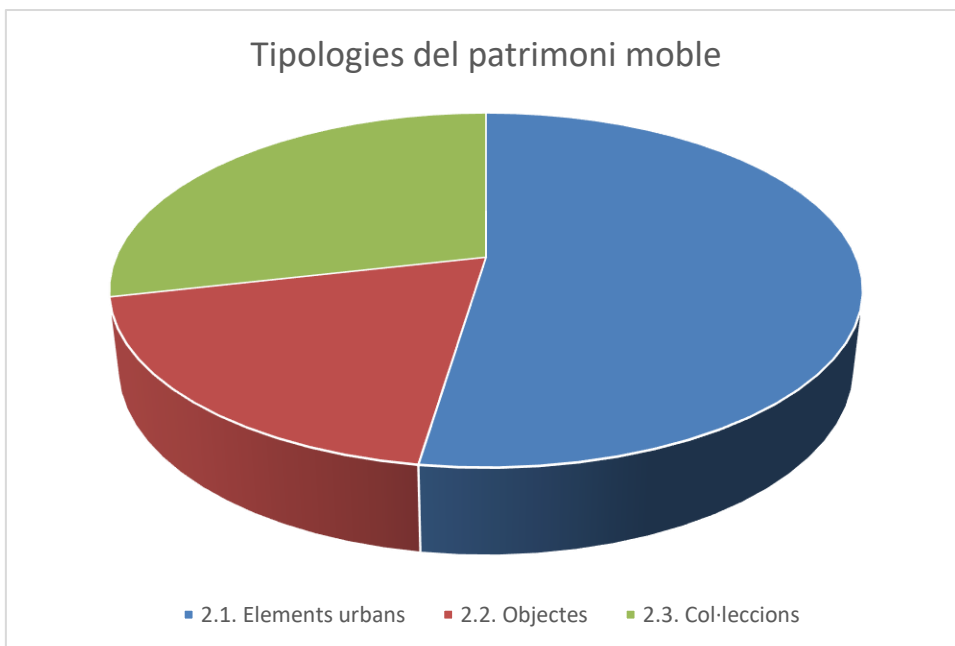
Els conjunts arquitectònics, que suposen un 11,96%, representen agrupacions d'edificis o elements que, conjuntament, tenen un valor patrimonial, com barris històrics o places amb coherència històrica i estètica. L'obra civil, amb un 10,63%, inclou infraestructures com ponts, camins o preses, relacionades amb la gestió de serveis públics.

Finalment, els jaciments arqueològics, amb només un 2,66%, constitueixen una tipologia més especialitzada i menys visible, però d'un gran valor històric i científic.

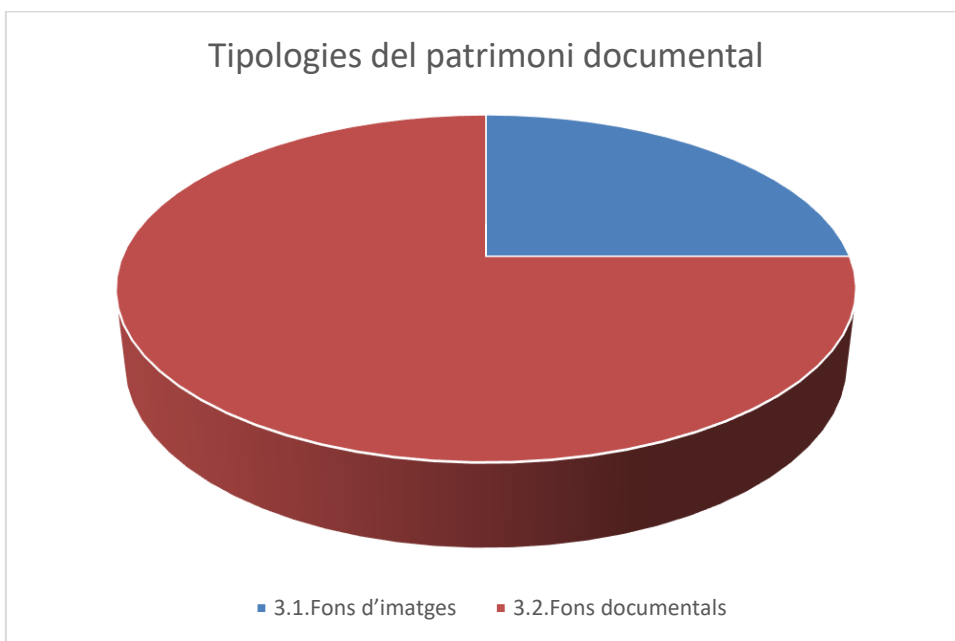
Si analitzem les tipologies del patrimoni immoble, tal com es pot observar al gràfic que es mostra a continuació, veurem com dominen clarament els edificis (60.80%) sobre la resta. Segueixen a molta distància els elements arquitectònics (13.95%), els conjunts arquitectònics (11.96%) i per l'obra civil (10.63%). Els jaciments arqueològics es troben molt poc representats amb un 2.66%).



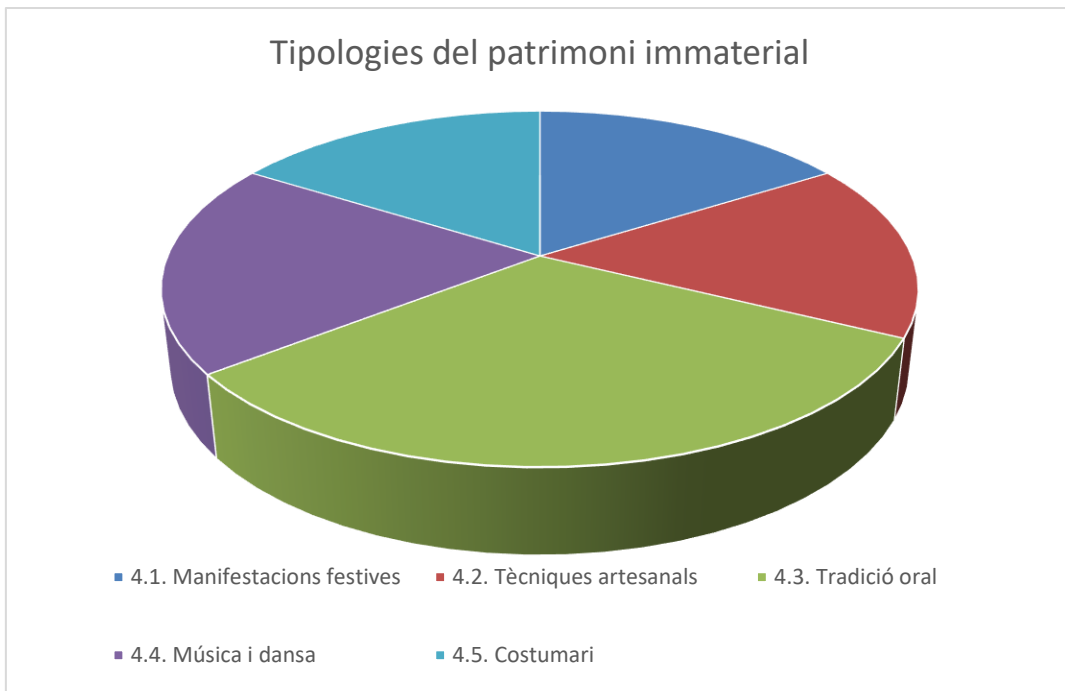
Pel que fa a les tipologies d'elements mobles, com podem veure al gràfic següent, més de la meitat (5.38%) corresponen a elements urbans, seguit de les col·leccions (28.57%) i els objectes isolats (19.05%).



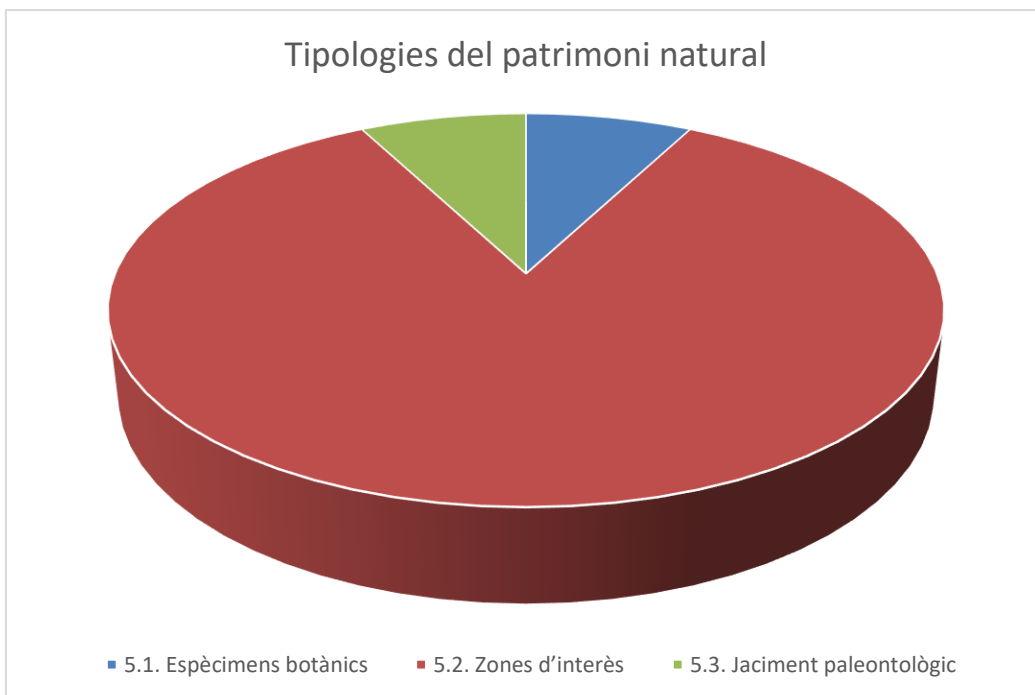
En relació a l'àmbit documental comprovem al gràfic següent els percentatges de les dues tipologies existents: fons documentals (75%) i fons d'imatges (25%)



Les tipologies de l'àmbit del patrimoni immaterial són les que es troben més repartides, tal com es pot observar al següent gràfic. La més representada és la tradició oral amb un 32.26%, seguida de música i dansa amb un 19.35%. Els apartats de costumari, manifestacions festives i tècniques artesanals representen cadascuna un 16.13%



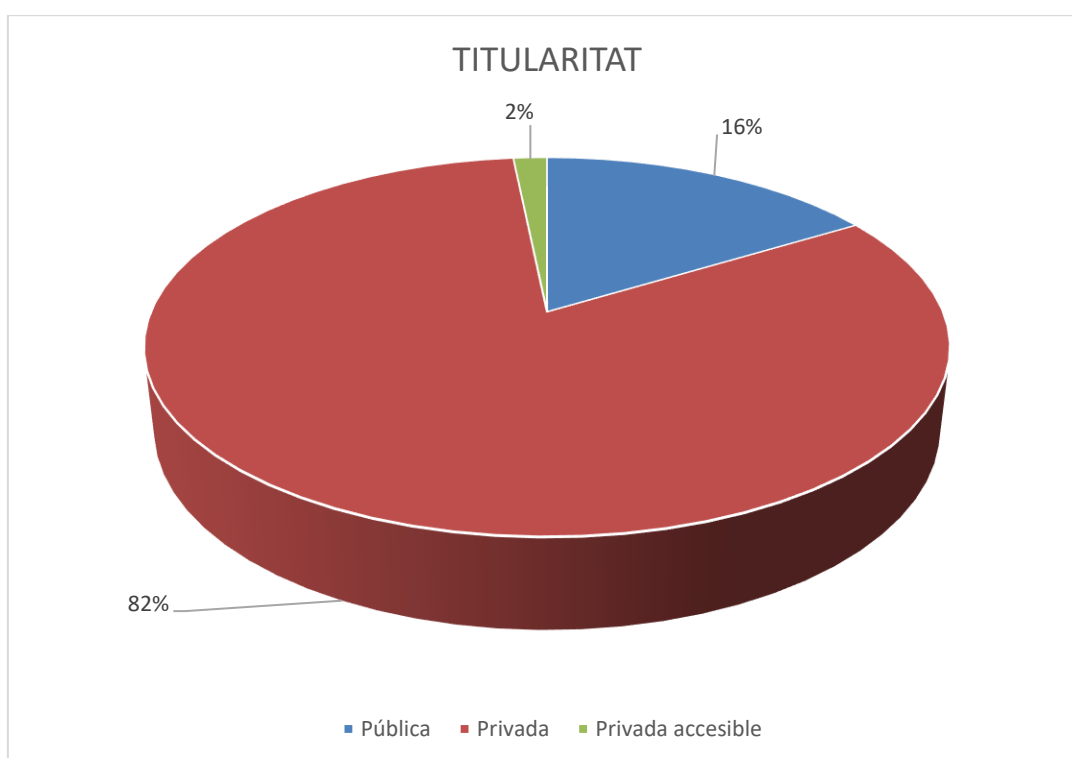
Pel que fa al patrimoni natural, està clarament dominat per la tipologia de les zones d'interès, que representen un aclaparador 84.62%. En canvi, els espècimens botànics i els jaciments paleontològics aporten cadascun un 7.69%.



Aquí finalitza la revisió tipològica del patrimoni de Cervelló, amb la qual es posa de manifest que el municipi disposa d'un patrimoni divers i àmpliament distribuït per tot el municipi.

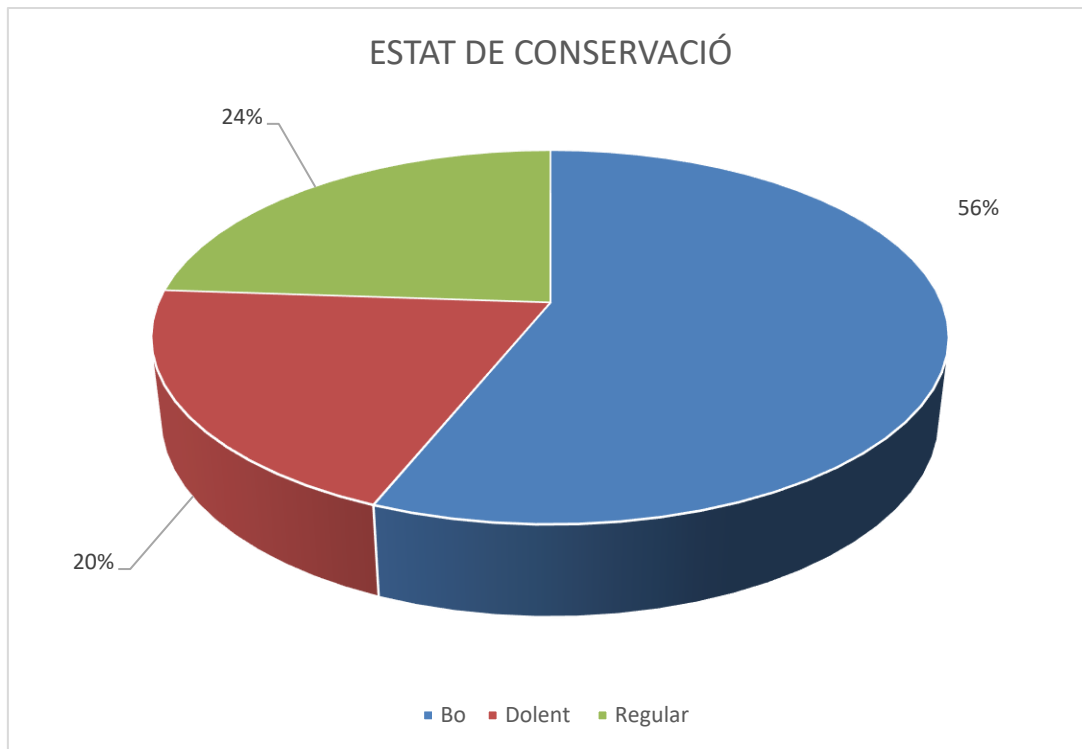
Pel que respecta a la titularitat, podem observar com el 82% de la propietat dels elements inventariats es troba en mans privades, mentre que el 16% és de titularitat pública. Dins d'aquest 82% de patrimoni privat, un 25% és accessible al públic.

| TITULARITAT | QT |
|--------------------|-----|
| Pública | 71 |
| Privada | 357 |
| Privada accessible | 7 |



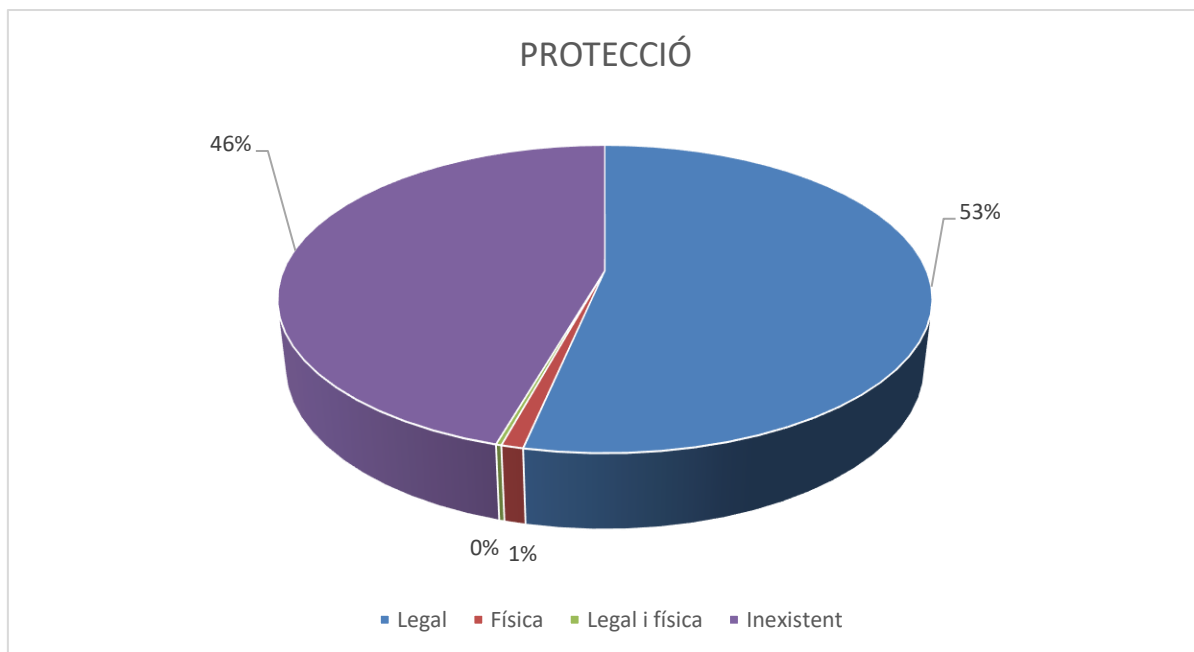
En relació a l'estat de conservació, cal assenyalar que la major part del patrimoni fixat està en un bon estat de conservació, concretament el 56%. Un 24% dels elements presenten un estat de conservació regular, mentre que un 20% es troba en mal estat.

| ESTAT CONSERVACIÓ | QT |
|-------------------|-----|
| Bo | 244 |
| Dolent | 87 |
| Regular | 104 |



La taula i gràfic següents revelen com el 53 % dels elements gaudeixen d'algun tipus de protecció legal, i que en un 1 % a més se li afegeix la protecció física. En canvi, un altre 46% d'elements no té cap tipus de protecció.

| PROTECCIÓ | QT |
|----------------|-----|
| Legal | 232 |
| Física | 4 |
| Legal i física | 1 |
| Inexistent | 198 |



Respecte a l'estil / època dels diferents béns patrimonials que s'han fixat val a dir que es poden observar unes grans diferències entre estils i elements cronotipològics.

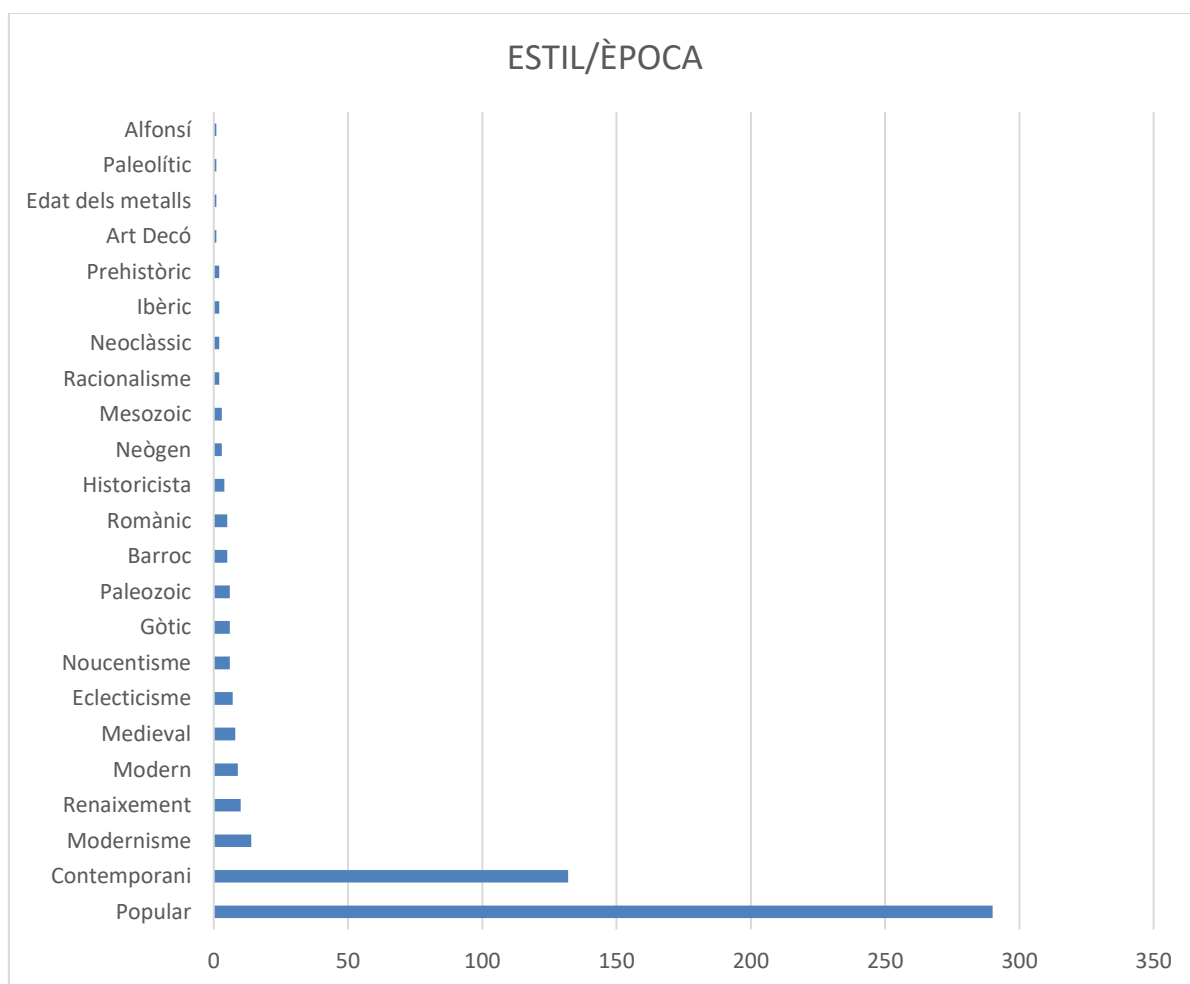
| ESTIL/ÈPOCA | QT |
|-------------------|-----|
| Popular | 290 |
| Contemporani | 132 |
| Modernisme | 14 |
| Renaixement | 10 |
| Modern | 9 |
| Medieval | 8 |
| Eclecticisme | 7 |
| Noucentisme | 6 |
| Gòtic | 6 |
| Paleozoic | 6 |
| Barroc | 5 |
| Romànic | 5 |
| Historicista | 4 |
| Neògen | 3 |
| Mesozoic | 3 |
| Racionalisme | 2 |
| Neoclàssic | 2 |
| Ibèric | 2 |
| Prehistòric | 2 |
| Art Decó | 1 |
| Edat dels metalls | 1 |
| Paleolític | 1 |
| Alfonsí | 1 |

Destaca la notable presència d'elements populars en el patrimoni de Cervelló, fet que s'explica, en gran part, pel gran nombre de barraques de vinya i construccions de pedra seca que hi ha distribuïdes en el terme municipal. Aquestes construccions, típiques del paisatge agrícola, són un testimoni de les pràctiques vitivinícoles que han tingut una forta presència en la zona al llarg dels segles.

A més, els elements que es poden datar en l'època contemporània representen una part important del conjunt patrimonial. Aquesta prevalença posa de manifest la continuïtat de l'activitat humana i el desenvolupament socioeconòmic de Cervelló en els darrers segles i evidencia una forta adaptació del territori a les necessitats modernes.

Cal tenir present, però, que un element mateix pot correspondre a diverses èpoques, i això fa que la suma total d'elements sigui superior a la suma de les fitxes.

Tot seguit, es desenvolupa un diagrama que incorpora estils i èpoques als quals es poden adscriure els diversos elements patrimonials.



3.1. Elements no fitxats

En aquest capítol s'inclouen els elements no fitxats, és a dir, aquells elements que en un moment donat van ser seleccionats en el decurs de l'elaboració del present mapa i alguns d'ells, fins i tot, plantejats com a fitxa però que finalment han estat descartats com a tals, ja sigui per una avaluació a posteriori, sigui pel fet de trobar-se en mal estat de conservació un estat de conservació gairebé , o per tractar-se d'elements que corresponguin actualment al terme municipal.

Aquest és un capítol interessant, per a poder considerar aquests altres elements dins d'una possible variació futura de criteris, o simplement, per a conèixer-los i/o conservar la seva memòria.

En concret, els elements descartats o no incorporats a la base de dades són els que s'enumeren a continuació:

Barraques de vinya

Barraca Selva Negra.

Carrer Buenos Aires, 10 - Municipi de Vallirana

Coordenades:

Lat.: 41.377179 Long.: 1.9485539

Aquesta construcció es troba al municipi de Vallirana. No obstant això, està protegida al Pla Especial i catàleg del patrimoni arquitectònic i ambiental de Cervelló, 2017. PEPAAC – ph-130



Barraca.

Ubicada al Camí de Can Valent, municipi de Cervelló.

Coordenades:

Lat.: 41.36800318 Long.: 1.9780419

Aquesta construcció no s'ha fitxat perquè presenta un avançat estat d'enderroc.



Barraca.

Situada al Bosc de Can Dispanya

Es troba al camí de St. Ponç, al terme municipal de Cervelló.

Coordenades:

Lat.: 41.400260199 Long.: 1.909657

Aquesta construcció no s'ha fitxat perquè presenta un avançat estat d'enderroc.



Barraca de la Sitja

Situada prop de la zona de Les Sitges, entre Can Sala i el Puig Vicenç, municipi de Cervelló. Coordenades:

Lat.: 41.368097 Long.: 1.957734

Aquesta construcció no s'ha fitxat perquè presenta un avançat estat d'enderroc.



Barraca de Can Planes 7

Situada al municipi de Cervelló.

Coordenades:

Lat.: 41.4064343 Long.: 1.9235474

Aquesta construcció no s'ha fitxat perquè presenta un avançat estat d'enderroc.



Barraca de Can Planes 6

Situada al municipi de Cervelló.

Coordenades:

Lat.: 41.4066175 Long.: 1.9229136

Aquesta construcció no s'ha fitxat perquè presenta un avançat estat d'enderroc.



Barraca Can planes 3

Situada al municipi de Cervelló.

Coordenades:

Lat.: 41.40773 Long.: 1.926229

Aquesta construcció no s'ha fitxat perquè presenta un avançat estat d'enderroc.



Barraca Ordal 10

Situada al municipi de Cervelló.

Coordenades:

Lat.: 41.390911 Long.: 1.882279

Aquesta construcció no s'ha fitxat perquè presenta un avançat estat d'enderroc.



Barraca Ordal 9

Situada al municipi de Cervelló.

Coordenades:

Lat.: 41.391702 Long.: 1.883915

Aquesta construcció no s'ha fitxat perquè presenta un avançat estat d'enderroc.

Barraca Ordal 8

Situada al municipi de Cervelló.

Coordenades:

Lat.:41.391880 Long.: 1.881168

Aquesta construcció no s'ha fitxat perquè presenta un avançat estat d'enderroc.




Barraca Ordal 7

Situada al municipi de Cervelló. Presenta enderroc quasi total.

Coordenades:

Lat.:41.394766 Long.: 1.878455

Aquesta construcció no s'ha fitxat perquè presenta un avançat estat d'enderroc.



Barraca Ordal 4

Situada al municipi de Cervelló.

Coordenades:

Lat.: 41.395086 Long.: 1.879068

Aquesta construcció no s'ha fitxat perquè presenta un avançat estat d'enderroc.



Barraca Ordal 3

Situada al municipi de Cervelló.

Coordenades:

Lat.: 41.394182 Long.: 1.879050

Aquesta construcció no s'ha fitxat perquè mostra un enderroc molt important.



Barraca Ordal 2

Situada al municipi de Cervelló.

Coordenades:

Lat.: 41.394182 Long.: 1.879079

Aquesta construcció no s'ha fitxat perquè presenta un avançat estat d'enderroc.




Barraca Can Casildo 7

Situada al municipi de Cervelló.

Coordenades:

Lat.: 41.405934 Long.: 1.926865

Aquesta construcció no s'ha fitxat perquè presenta un avançat estat d'enderroc.



Barraca Mont Aventura 7. Vallirana.

Coordenades:

Lat.: 41.386850 Long.: 1.926220

Aquesta barraca es troba situada dins del terme de Vallirana.



Barraca Mont Aventura 6. Vallirana.

Coordenades:

Lat.: 41.396370 Long.: 1.928510

Aquesta construcció es troba situada dins del terme de Vallirana.



5. Bibliografia

AA DD (1974) L'església romànica de Sant Ponç de Corbera. Segle XI. Barcelona: Artestudi.

AA DD (1986) "Puig Castellar", Garrosa. Butlletí del Grup d'Estudis i Recerques.

AA.DD. (1999) Estudi de base de l'espai natural (agrícola i forestal) Montbaig-Montpedrós - DEPANA: Barcelona.

ACHÓN, O. (2010): Memòria de la intervenció arqueològica a l'exterior de Sant Ponç de Corbera. Cervelló (Baix Llobregat). nº reg. 9624

ACHÓN, O. (2011): Memòria de la intervenció arqueològica a l'interior de l'església de Sant Ponç de Corbera. Cervelló (Baix Llobregat). nº reg. 9646

AINAUD DE LASARTE, Joan, dir. (1992) Catalunya Romànica. El Barcelonès. El Baix Llobregat. El Maresme.

ALIER, Roger (dir.) (1982). El libro de la Zarzuela. Barcelona: Ediciones Daimon.

ALMERA, J. (1907) Mem. Memorias de la Real Academia de Ciencias y Artes de Barcelona.

ALMERA, J. (1894-1907) Memorias de la Real Academia de Ciencias y Artes de Barcelona.

ALMERA, J.; BOFILL, A. (1892) Publ. de la Crónica Científica

ALMERA, J.; BOFILL, A. (1898) Moluscos fósiles recogidos en los terrenos pliocenos de Catalunya : descripciones y figuras de las formas nuevas y enumeración de todas las encontradas en dichos yacimientos.

ALMERA, J. (1919) Memorias de la Real Academia de Ciencias y Artes de Barcelona. Tercera època.

ALVARES REI, Maria (2021) *La Mira* «Recuperant la llengua, que no vol morir, del Baix Llobregat" - <https://www.lamira.cat/histories/1279/recuperant-la-llengua-que-no-vol-morir-del-baix-llibregat>

AMB (2016) Text refós del pla especial i catàleg del Patrimoni Arquitectònic i Ambiental de Cervelló. S.Ll. Àrea Metropolitana de Barcelona.

ARNABAT, Ramon; MATA, Josep; RÀFOLS, Lluís (2013). Bicentenari de la Batalla d'Ordal 1813-2013. [Subirats]: Centre d'Estudis de Subirats; [Vallirana]: Amics de Vallirana.

ARTIGUES CONESA, PERE LLUÍS. (2011). Memòria de la intervenció arqueològica realitzada al Castell de Cervelló (Baix Llobregat). Núm. Mem. 11063. Memòries i informes.

ARTIGUES, P. LI (2011): Memòria de la intervenció arqueològica efectuada al mirador de Santa Maria de Cervelló (Cervelló, Baix Llobregat). Núm. mem. 11060. Memòries i informes.

ARXIU DGPC - Palau Moja

- ASENSIO, A.; GALLOFRÉ, J.(1984) "Notes sobre unes cavitats al massís de l'Ordal (Garraf)". Carbonato (4):41-60. GERS-AE Muntanya. Barcelona.
- AYMAMÍ, G.(1972).-"Dos nuevos avencs en Cervelló". Senderos (164):22-23. UE Catalunya. Barcelona.
- AYMAMÍ, Gener (1972) "Levantamientos topográficos de dos cavidades de Cervelló" 2º Simposium de Metodología Espeleológica - Topografía pp. VI-g 1-5. SIE del CE Àliga. Escuela Catalana de Espeleología-CRE de la FCM.
- BACARIA I MARTRUS, A. (1997) Puig Castellar, memòria de la intervenció arqueològica d'urgència (21 d'octubre -7 de novembre de 1997). Arxiu Servei d'Arqueologia, núm. 2227. Memòries i informes
- BOLÒS, J.; PADILLA,I.; PAGÈS, M. (1980) "La necrópolis de tombes antropomorfes de Santa Maria de Cervelló", Quaderns d'Estudis Medievals, Barcelona, núm. 2 pp. 67-80.
- BUEN LINARES, Alexandre de; ROIG I MESTRE, Maria Dolors; VIVAR CANTALLOPS, Josep A. (1998) Catàleg del Patrimoni Arquitectònic i Natural de Cervelló. Cervelló. Document no aprovat. Inèdit.
- CALPE ANDREO, Roser (2000) "Protecció del patrimoni arquitectònic i arqueològic a Sant Vicenç dels Horts". Jornades d'Estudi del Patrimoni del Baix Llobregat, Núm. 1, p- 207-212.
- CALPE ANDREO, Roser et alii (2006) *Inventari del Patrimoni Històric, Arquitectònic i Ambiental de Sant Vicenç dels Horts*. Barcelona: SPAL, Diputació de Barcelona; Ajuntament de Sant Vicenç dels Horts.
- CAMPOS MASIP, Jaume; FOLCH MOLDES, Raimon; MONTSERRAT MAJÓ, Ignasi (2019). Cervelló Subterrani. Coves, avencs i mines de Cervelló. Ajuntament de Cervelló.
- CAPELLADES SALA, Josep (2010) Memòries d'un mecànic de l'aviació republicana. Vilafranca del Penedès: Edicions i Propostes Culturals Andana, SL.
- CARBALLÉS, Jesús Alonso (2017) *Memoria(s) de piedra y de acero: Los monumentos a las víctimas de la Guerra Civil y del franquismo en el País Vasco*. En Cahiers de civilisation espagnole contemporaine. De 1808 au temps présent. núm. 18, primavera 2017.
<https://journals.openedition.org/cccec/6434>
- CASARES RODICIO, Emilio et al. (2003) Diccionario de la Zarzuela. Madrid: Instituto Complutense de Ciencias Musicales.
- «[Creu del Port d'Ordal](https://patrimonicultural.diba.cat/element/creu-dordal-creu-del-port-dordal)». *Inventari del Patrimoni Arquitectònic*. Direcció General del Patrimoni Cultural de la Generalitat de Catalunya: <https://patrimonicultural.diba.cat/element/creu-dordal-creu-del-port-dordal>
- CATALÀ ROCA, Pere et al. (1990) Els castells catalans. Vol. 1. Barcelona: Rafel Dalmau Editor.
- CIVIS, J. (1976) Estudio de los foraminíferos del Plioceno del NE de España. Tesis doctoral.
- CODINA, J. et al. (1992). *El Baix Llobregat el 1789. Respostes al qüestionari de Francisco Zamora*. Barcelona: Publicacions de l'Abadia de Montserrat.

COSTA, Roger (2008) "Quin és l'origen de la tradició gegantera a Catalunya?". Sàpiens. Barcelona: Abacus, núm. 70, agost 2008, p. 5.

COSTA SOLÉ, Roger (2019) «La pedra seca a Catalunya després del reconeixement de la UNESCO». Revista d'etnologia de Catalunya, 2019, Núm. 44, p. 229-236.
<https://raco.cat/index.php/RevistaEtnologia/article/view/370137>.

CUENCA, A.M. (1974) Estudio de los moluscos lamelibranquios pliocénicos pertenecientes a las subclases Paleotaxodonta y Pterimorpha de los yacimientos del Bajo Llobregat y llano de Barcelona. Tesis doctoral.

DAURA, J.; 2004: El plistocè al massís del Garraf-Ordal i Eix del Llobregat.

DAURA, J. 2008, Caracterització arqueològica i paleontològica dels jaciments plistocens: massís del Garraf-Ordal i curs baix del riu Llobregat.

DAURA, J.: (n.d.) Memòria de la intervenció arqueològica a la Cova del Coll Verdaguer (Cervelló, Baix Llobregat), Arxiu del Servei d'Arqueologia, Mem. num.:6744. Memòries i informes

DAURA, J.; SANZ, M., (n.d.) Memòria de la intervenció arqueològica a la Cova del Coll Verdaguer (Cervelló, Baix Llobregat, Barcelona). Arxiu del Servei d'Arqueologia, nº reg. 9087. Memòries i informes.

DAURA, J.; SANZ, M. (2011): Memòria de la intervenció arqueològica a la Cova del Coll Verdaguer. (Cervelló, Baix Llobregat). campanya 2010-2011. Arxiu del Servei d'Arqueologia, Mem. Núm.: 10254. Memòries i informes.

DAURA LUJÁN, J.; SANZ BORRÀS, M.: (n.d.) Memòria de la intervenció arqueològica a la Cova del Coll Verdaguer (Cervelló, Baix Llobregat), campanyes 2006, 2007, 2008. Arxiu del Servei d'Arqueologia. Núm. 8558. Memòries i informes.

DAURA, J.; SANZ, M.; ROSELL, J.; JULIÀ, R. (2010) Zona Arqueològica.

DÍAZ ÁLVAREZ, Pilar; LACUESTA CONTRERAS, Raquel (n.d.) Els emmotllats de guix. Els sostres del campanar de Sant Sebastià dels Gorgs. Quaderns científics i tècnics de restauració monumental. Assaig i recerca. Barcelona: Diputació de Barcelona. Col·lecció_Documentos de Treball. Sèrie_Recursos Culturals, 9.

DIRECCIÓ GENERAL DE PATRIMONI NATURAL (1996). PEIN. Pla d'Espais d'Interès Natural. Barcelona: Generalitat de Catalunya, Departament de Medi Ambient.

DOMÈNECH, R.; DE GIBERT, J.M.; BATLLORI, J. & MARTINELL, J. (2003) XIX Jornadas de la Sociedad Española de Paleontología. Libro de resúmenes.

FABREGA I GRAU, A. Diplomatarium de la Catedral de Barcelona, vol. I (Documents dels anys 844-1000) Barcelona, 1995.

FARRAN, Aure. De barraques a pous. L'ús de la pedra seca. <https://interactius.ara.cat/patrimoni-unesco-catala/de-barraques-a-pous-lus-de-la-pedra-seca>.

FERRÁNDIZ, Mercé. (n.d.) De masovers a Can Pi. Cervelló: Arxiu del Grup de Recerca i Gaudim Cervelló. Publicació núm. 8.

FORT I GAUDÍ, J. (1992). *Antic Priorat de Sant Ponç*. Corbera de Llobregat: Parròquia de Santa Maria.

FOTO COLOR MEMÒRIA (1990): Arxiu del Servei d'Arqueologia. Memòries i informes

FULLANA, Miquel (1974): Diccionari de l'Art i dels Oficis de la Construcció. Col·lecció Els Treballs i els Dies, 11. Palma de Mallorca: Editorial Moll.

GAUDIM CERVELLÓ (2022). Gaudim la pedra seca a Cervelló: guia de cabanes de pedra seca a Cervelló. Cervelló: Ajuntament de Cervelló.

HENDRY, Gayle (2019). El futur és d'ells: les visites escolars al Patrimoni Històric de Cervelló. Revista *Sauló*, núm. 26, p. 6-8. Cervelló: Segle Nou.

GENERALITAT DE CATALUNYA. Departament de Cultura. Direcció General del Patrimoni Artístic i Arquitectònic. Dins: <https://extranet.cultura.gencat.cat/EGIPCI>

GENOHER, Sònia; MAYOL, Montse. (1999) El Butlletí de Llagostera, núm. 16 pp. 21-23. Maçanet de la Selva. Gràfiques Maçanet.

GIBERT, J.M. de; MARTINELL, J. (1995) "Sedimentary substrate and trace fossil assemblages in marine pliocene deposits in North-East Spain" *Geobios*, M.S. 18: 197-206, 5 figs. 3 lám.

GIBERT J.M. de, MARTINELL J.; DOMÈNECH, R. (1998) "Entobia ichnofacies in fossil rocky shores, Lower Pliocene, Northwestern Mediterranean. *Palaios* 13(5): 476-487.

GÓMEZ MATEU, Ariadna-Teresa (inèdit). *De priorat a església romànica. Anàlisi del procés de patrimonialització de l'església de Sant Ponç de Corbera*. Treball final de màster de Patrimoni Cultural i Natural. Tutor: Dr. Joaquim M. Puigvert Sola. Girona: Universitat de Girona. Curs: 2020-2021.

GONZÁLEZ MORENO-NAVARRO, Manuel. La accidentada historia del Puente del Lladoner (1988) S.L. Manuel González Moreno-Navarro.

GRUP DE RECERCA CERVELLÓ (2022) Cervelló desaparegut. El Papiol.: Efadós. Col·lecció: Baix Llobregat.

GRUP DE RECERCA CERVELLÓ (2024) Deu anys d'apadrinament de fonts. *El Gresol*, núm. 16. Butlletí del Grup de Recerca de Cervelló Maig 2024. Impremta Repromabe, S.L.

HUÉLAMO GABALDÓN, Juana Maria (inèdit). Estudio sobre los hornos de fabricación de vidrio en la provincia de Barcelona. Beca de la Caixa de Pensions. Barcelona, 1992.

INVENTARI (n.d.) Inventari del Patrimoni Arquitectònic de Catalunya, Cervelló. Barcelona: Departament de Cultura de la Generalitat de Catalunya.
<https://invarquit.cultura.gencat.cat/simple-search>

IBARZ, Jordi; ITURRALDE, Martín (2017). *Gent de vidre. El cooperativisme vidrier a Catalunya (1893-2010)*. Barcelona: Icària editorial, s.a.

JIMÉNEZ ZORZO, Francisco Javier (1999) El archivo de Talleres Averly, S.a. Memoria de la industria. Zaragoza: Universidad de Zaragoza.

JUNYENT, Eduard (1975) Catalunya romànica: L'arquitectura del segle XI

LARROSA, Pere (2011). "La Missa de Ribera. Una tradició a Cervelló". *En clau de sol*. Revista *Sauló*, núm. 1, p. 3

LLORENS, J. (1989) Ceràmica catalana de reflex metàl·lic. Segles XV al XVII. Barcelona: Llibreria Castro.

LLURBA RIGOL, Josep (1993). Recull d'història de: Cervelló, La Palma, Vallirana. El Prat de Llobregat: Edit: Rúbrica. Publicació patrocinada per l'Ajuntament de Cervelló.

LLURBA I RIGOL, Josep. (2004) Nocions d'història de Cervelló. Cervelló: Segle Nou.

LLURBA RIGOL, Josep (2013). Contes i llegendes. Torrelles de Llobregat: Nèctar Editorial. Dibuixos de Francesc Pasqual Armengol.

LLURBA RIGOL, Josep (2016) . La guerra civil a Cervelló (1936-1939). Barcelona: Nèctar.

LLURBA RIGOL, Josep (2018). Personatges de Cervelló del segle XIX. Barcelona: Nèctar.

LLURBA RIGOL, Josep (2021a) La Germandat de Sant Sebastià. 161 anys d'història al servei dels seus associats. Cervelló. Col·lecció Marges i vinyes del nostre poble. núm., 49. Gener 2021.

LLURBA RIGOL, Josep (2021b) Les masies de Cervelló, La Palma de Cervelló i Vallirana. Nèctar Editorial. Torrelles de Llobregat.

LLURBA RIGOL, Josep (2022) Crònica biogràfica de Manuel Rovira Burgada. Cervelló. Col·lecció Marges i vinyes del nostre poble. núm., 65. Setembre 2022.

LLURBA RIGOL, Josep (2023) 'Les pedreres i els forns de calç de Cervelló', *Col·lecció Marges i vinyes del nostre poble*, núm. 82, 15 de novembre 2023. Cervelló.

LLURBA, Josep; GOU, Gemma (2012) Les nostres fonts. Cervelló. S.Ll.: Àmbar Comunicació.

LLURBA RIGOL, Josep; GÓMEZ AZNAR, Èric (2017). Molins medievals i molins paperers a Cervelló. Cervelló: Ajuntament de Cervelló. Gaudim Cervelló. Grup de Recerca de Cervelló.

LLURBA, J. i GOU, G. (2017) "Camí de Cervelló a Torrelles de Llobregat", Col·lecció Marges i vinyes del nostre poble, núm. 29, gener 2017.

LLURBA RIGOL, Josep (2020) Els ponts i camins de la riera de Cervelló. Torrelles de Llobregat: Nèctar editorial.

LLURBA RIGOL, Josep; GRUP DE RECERCA DE CERVELLÓ (2022) El vidre a Cervelló. Pallejà: Mabe: Serveis Gràfics. Ajuntament de Cervelló.

- LLURBA, Josep; GOU; Gemma (s.d.) “*El pont de La Palma o del Xampany (Cervelló)*”. Marges i Vinyes. S.Ll. Comunicació.
- MADOZ, Pascual (1847) Diccionario Geográfico-Estadístico-Histórica de España y sus posesiones de ultramar. Madrid. Tomo 6, p. 337.
- MAÑÉ, R.; ABAD, A. (1998) Batalleria. Revista del Museu Geològic del Seminari de Barcelona.
- MARGALL, Meritxell; MIRALLES, Jordi. (2018) Diagnosi dels espais lliures - municipi de Cervelló. Informe tècnic. Barcelona: Oficina Tècnica de Planificació i Anàlisi Territorial SITXELL, Diputació de Barcelona.
- MARTÍ BONET, Josep (2017) *Novum Speculum Titulorum Barchinonensis*, V. III. Bisbat de Sant Feliu de Llobregat. Bubok Publishing, S.L.
- MARTINELL, J. (1985) Butlletí Institut Català Història Natural. Barcelona: Institut d’Estudis Catalans.
- MARTINELL, J. (1988) Géologie Méditerranée. Éditions de l’Université de Provence.
- MARTINELL, J.; MARQUINA, M.J. (1980) Resúmenes del IIº Congreso Nacional de Malacología de Barcelona.
- MARTINELL, J.; MARQUINA, M.J. (1981) *Iberus*. Revista de la Sociedad Española de Malacología. Barcelona: La Sociedad
- MARTINELL, J.; MARQUINA, M.J. (1984) Paléobiologie continentale.
- MARZO MARCO, Josep M.; FREIXA SOLÉ, Lourdes. (2014). El pont de Can Rafel i el seu entorn. S.Ll. Entitat Urbanística de Conservació Puigmontmany.
- MELGAREJO I DRAPER, Joan Carles et al. (2020) “Les explotacions de sal de llop del sud-oest de les serralades costaneres catalanes”. En Actes de les cinquenes Jornades sobre el Bosc de Poblet i les Muntanyes de Prades. Posar en valor la diversitat i la riquesa del patrimoni. L’Espluga de Francolí. Museu de la Vida Rural, 16 i 17 de novembre del 2018 / coord. por Ester Trullols Sanchez, Xavier Buqueras, 2020, págs. 273-286.
- MIQUEL I VIVES, M.; VILA I CARABASSA, J. M: (n.d.) Memòria científica de l'excavació de l'església de Sant Ponç de Corbera (Cervelló, Baix Llobregat). Arxiu del Servei d'Arqueologia, núm. 390.
- MIQUEL VIVES, M.; VILA CARABASA, J.M.; CLUA MERCADAL, M (1994) L'Església de Sant Ponç de Corbera (Cervelló, Baix Llobregat).
- MOYA, Bienve (2017) *Olèrdulae*. Vilanova i la Geltrú: El Cep i la Nansa.
- MOLIST CAPELLA, N. (1985) Memòria de Puig Castellar (Sant Vicenç dels Horts, Baix Llobregat). Arxiu Servei d'Arqueologia, núm. 375. Memòries i informes
- MOLIST, N.; (1989) “Puig Castellar”, Pre-actes de les I Jornades d'Arqueologia del Baix Llobregat.
- MOSSÈN (1991) “Creu de terme de Santa Maria de Cervelló”. El Castell, març de 1991. pág 3.

- PAGÈS PARETAS, Montserrat (1983) Les esglésies romàniques del Baix Llobregat. Memòries de la Secció Històrico-Arqueològica. Vol. 33. Barcelona: Institut d'Estudis Catalans.
- PAGÈS PARETAS, Montserrat (1992a) Art romànic i feudalisme al Baix Llobregat. Abadia de Montserrat. Biblioteca Abat Oliba, volum. 108. Ed: L'Abadia de Montserrat.
- PAGÈS PARETAS, Montserrat (1992b) "*Santa Maria de Cervelló*" Catalunya Romànica. Vol. XX. Enciclopèdia Catalana. Barcelona: Enciclopèdia Catalana.
- PAGÈS, M. (1992c). L'antic monestir de Sant Ponç de Cervelló, avui Sant Ponç de Corbera (Cervelló). Art romànic i feudalisme al Baix Llobregat. Publicacions l'Abadia de Montserrat, p. 361-393.
- PAGÈS PARETAS, Montserrat (1992c) *Castell de Cervelló*. Catalunya Romànica. Vol. XX. Enciclopèdia Catalana. Barcelona: Enciclopèdia Catalana.
- PAGÈS I PARETAS, Montserrat (1992d) *Imatge de la Mare de la Llet*. Catalunya Romànica". vol. XX. Barcelona: Enciclopèdia Catalana. p. 348.
- PANCORBO PICÓ, AINHOA. (2010). Informe excavació arqueològica al Conjunt monumental del Castell de Cervelló. Memòries i informes.
- PANCORBO PICÓ, AINHOA. (2010). Memòria excavació arqueològica realitzada al Castell de Cervelló. 2010. Cervelló, Baix Llobregat. Núm. Mem. 12028 Memòries i informes.
- PASQUAL, Adrià (2020) El so de la festa. Campanes i campaners de Cervelló. Revista Sauló nº 29. p.: 26-27.
- PASQUAL, Adrià. (2022) *Músiques de la Vall de Cervelló*. Gegants, revista trimestral d'imatgeria, folklore i patrimoni festiu, núm. 139. P: 26 a 28.
- PASQUAL I ARMENGOL, Francesc (2004) *Apel·les Mestres a Cervelló*. Càller. Grup de Recerca de Cervelló. Col·lecció: Arxiu de Tradicions. Sèrie Fasciculària, 13.
- PAULIS, Susanna (2016) *La festa de San Giovanni Battista a Quartu Sant'Elena*. Cagliari: Ed.: CUEC. University press. Antropologia culturale.
- PÉREZ HERNÁNDEZ., Juan Pablo (2013) «[La Granja García : història i arquitectura](#)». *UPCommons*. Arxiu del Patrimoni Arquitectònic de Catalunya, 2013-07.
- PÍRIZ I GONZÁLEZ, EDUARD. (2015). Memòria de la intervenció arqueològica preventiva pel seguiment dels moviments de terra per la Memòries i informes.
- Instal·lació d'il·luminació al castell de Cervelló (Cervelló, Baix Llobregat). Núm. Mem. 12996. Memòries i informes.
- PLA D'ACCIONS (2020) Pla d'accions de les Muntanyes del Baix 2019-2023. Actualització del Pla Director de les Muntanyes del Baix. Document II. Diagnosi. Sant Feliu de Llobregat: Consell Comarcal del Baix Llobregat. Lavola Cosustainability.
- PLANIMETRIA MEMÒRIA (1990) Arxiu del Servei d'Arqueologia. Memòries i informes.

PONS, A (1998) Exposició: "Quin goig de... goigs!" Facultat de Biblioteconomia i Documentació. Universitat de Barcelona. <http://bid.ub.edu/14pons.htm>

RIBAS I VINYALS, Josep (1984) "De la UEC al Club Muntanyenc. 50 anys d'excursionisme a l'Hospitalet". Centre d'Estudis de l'Hospitalet.

RIPOLL, E.; BARBERÀ, J.; LLONGUERAS, M.; (1965) Poblado de Puig Castellar (San Vicente dels Horts, Barcelona).

RIU i COLL, X. (n.d.), Memòria de la intervenció paleontològica a la N-340, Mem. núm. 4572, Memòries i informes.

RIU i COLL, X., (1998), Memòria paleontològica. N-340 PK 356, Mem. núm. 3122. Memòries i informes.

RIU COLL, X (2004), Actes de les Jornades d'Arqueologia i Paleontologia 2001. Comarques de Barcelona, 1996-2001. La Garriga, 29 i 30 de novembre, 1 de desembre de 2001.

ROIG; Maria Dolors (2011a) "El mas de Can Pi, bressol d'un artista" *Sauló*, núm. 1. pp. 6-7. Cervelló: Segle Nou.

ROIG; Maria Dolors (2011b) "Retalls d'història. Un carrer Viu" *Sauló*, núm. 1. pp. 10-12. Cervelló: Segle Nou.

ROIG, Maria Dolors (2016) "La fàbrica de Sedes o el Moli". *Sauló*, núm. 6. p. 8-10. Cervelló: Segle Nou.

ROIG, Dolors (2018) Manuel Cusachs i Xivillé, escultor del monumet a Josep Tarradellas a Cervelló. Retalls d'Història. Revista *Sauló*. Núm. 22 p. 14 i 15. Cervelló: Segle Nou.

ROIG MESTRE, Maria Montserrat (2010) I Centenari de la Benedicció de l'església nova de Sant Esteve de Cervelló (1908-2008). Barcelona: Gràfiques Llopart.

ROIG, Dolors (2012) "Recordant les nostres vinyes". *Sauló*, núm. 4, primavera 2012. p 4-6.

ROMA, Josefina (n.d.) Les aparicions de sant Antoni Abat a Francesc Ballesté. Itinerari iniciàtic i el manament de la visió com a lloc sagrat. Barcelona: Universitat de Barcelona.

ROMA, Josefina (1992) "Nuevas apariciones o la Heterodoxia dentro de la heterodoxia". Arxiu d'Etnografia de Catalunya, 1992-1993, p. 148-154. Barcelona: Universitat Rovira i Virgili.

RUBINAT AUMEDES, F. (1984).-"Catàleg Espeleològic del Massís de Garraf. Unitat Septentrional Sectors 9-11 i 13". Gours (10):19-60. GEFOMA- SE Foment Martinenc. Barcelona.

RUBINAT AUMEDES, Francesc.(2004).-"Catàleg Espeleològic del Massís de l'Ordal". EspeleoSie (monogràfic): 1-117. Barcelona: SIE-CE Àliga.

SÁEZ GONYALONS, Llorenç et al. (2010) Llibre vermell de les plantes vasculares endèmiques i amenaçades de Catalunya. Barcelona: Argania Editio.

SALA LÓPEZ, M.; LLURBA RIGOL, J. (2018) Els picapedrers i molers de Cervelló. Cervelló: Ajuntament de Cervelló.

SÁNCHEZ I TORRES, Xavier. "El Puig Vicenç-Torrelles de Llobregat". Dins Rutes del Baix, edita Aquí+Més Multimedia, S.L.

SAURÍ, J.M.; LARRIBA, A. (dir.) (2001): Diagnosi dels espais naturals de la Palma de Cervelló (Baix Llobregat). Barcelona: Diputació de Barcelona. Inèdit.

SERRA GARCIA (n.d.) "La mina d'aigua Mensa", *Arxiu del Grup de Recerca i Gaudim Cervelló*, núm. 12. Cervelló.

SERRA, Rosaura; GÓMEZ, Èric (2023). "Especial. La fàbrica de filats de Manuel Gispert". *El Gresol*, núm. 14. Butlletí del Grup de Recerca de Cervelló Maig 2023. Institut Ramon Muntaner i Ajuntament de Cervelló.

SERRA, Rosaura (s.d.). "Lola Anglada a Cervelló". *Arxiu del Grup de Recerca i Gaudim Cervelló*. Publicació núm. 6. <https://recercacervello.cervemakers.com/wp-content/uploads/2021/05/6-LOLA-ANGLADA-A-CERVELLO.pdf>

SERRANO, David; PAÛL, Valerià (2008). «El Garraf i les muntanyes d'Ordal. Reflexions des de la geografia». V Trobada d'Estudiosos del Garraf: comunicacions presentades el dia 16 de novembre de 2006 a Castelldefels. Barcelona: Diputació de Barcelona. pp. 183-189. ISBN 978-84-9803-320-5.

SERRANO I GINÉ, David (2010). «Unidades de vegetación en Muntanyes d'Ordal (Barcelona)». *Ería: Revista cuatrimestral de geografía* (82): 181-194. ISSN 0211-0563.

SOLER, F. (n.d.) Poesies soltes. Barcelona: [s.n.].

SOLIAS, J.M.; (1990) El poblament ibèric i romà del curs inferior del Llobregat, Tesi Doctoral.

STEFANO RUIU, Franco (2007). I riti della Settimana Santa in Sardegna. Nuoro: Imago Edizioni.

TRÍADE, Serveis Culturals. (2012) Mapa de patrimoni cultural. La Palma de Cervelló. Diputació de Barcelona. Àrea de Coneixement i Noves Tecnologies.

VENY, Joan; PONS I GRIERA, Lúdia. (1998). *Atles Lingüístic del domini del català. Enotextos del català oriental*. Barcelona: Institut d'Estudis Catalans. Biblioteca de Dialectologia i Sociolingüística, V.

VIGUÉ, Joan; PLADEVALL, Antoni; BOU, Emili; CARBONELL, Eduard (1974) "L'Església romànica de Sant Ponç de Corbera : segle XI"

VILA, J.M. (2012): Memòria de la intervenció arqueològica de Sant Ponç de Corbera. Mem. Núm.: 10455, Memòries i informes.

VIVES, E. (1981) "Santa Maria de Cervelló", Quaderns d'estudis medievals.

WHITEHILL, Walter Muir (1973) *L'Art romànic a Catalunya : Segle XI*. Barcelona: Edicions 62.

Annex 1. Relació d'elements fitxats

Relació numèrica dels elements fitxats.

El següent llistat, Inclou la numeració assignada a cada bé patrimonial juntament amb la seva denominació corresponent.

| Fitxa | Denominació |
|------------|---|
| 08068 - 1 | Necròpolis de Santa Maria de Cervelló |
| 08068 - 2 | Església de Santa Maria de Cervelló |
| 08068 - 3 | Castell de Cervelló |
| 08068 - 4 | Mas Pitarra |
| 08068 - 5 | Creu de ca n'Esteve - Creu de la Santa Missió |
| 08068 - 6 | Rellotge de sol a l'Av. Catalunya 5 |
| 08068 - 7 | Jaciment arqueològic sota del castell de Cervelló |
| 08068 - 8 | Capella del castell de Cervelló |
| 08068 - 9 | Can Guitart Vell - Masia Bonastre |
| 08068 - 10 | Rellotge de sol de can Guitart Vell |
| 08068 - 11 | Escultura Art i Natura |
| 08068 - 12 | Pedrera Anna - Les Fallulles |
| 08068 - 13 | Puig Castellar |
| 08068 - 14 | Mostreig paleontològic al Molí dels Frares |
| 08068 - 15 | Jaciment paleontològic del PK 356 de la N-340 - Jaciment paleontològic del polígon Grab |
| 08068 - 16 | Jaciment paleontològic de la urbanització can Castany |
| 08068 - 17 | Jaciment arqueològic de la cova de Coll Verdaguer |
| 08068 - 18 | Jaciment paleontològic Av. d'Espanya 129-130 (Urb. Torre Vileta) |
| 08068 - 19 | Jaciment arqueològic de l'església de Sant Ponç de Corbera |
| 08068 - 20 | Jaciment arqueològic de la cova del Pla de les Comes |
| 08068 - 21 | Jaciment arqueològic del castell de Cervelló |
| 08068 - 22 | Jaciment paleontològic de la cova de Coll Verdaguer |
| 08068 - 23 | Creu de terme d'Ordal |
| 08068 - 24 | Pont del Lledoner |
| 08068 - 25 | Pont dels tres arcs |
| 08068 - 26 | Mas Nou del Lledoner - l'Hostal |
| 08068 - 27 | Can Cases de La Muntanya - Can Cases de Dalt |
| 08068 - 28 | Can Dispanya |
| 08068 - 29 | Monestir de Sant Ponç de Corbera |
| 08068 - 30 | Can Casildo |
| 08068 - 31 | Can Paulet |
| 08068 - 32 | La Casa Vella |
| 08068 - 33 | Església Parroquial de Sant Esteve de Cervelló |
| 08068 - 34 | Casa al c/ Major, 49 |
| 08068 - 35 | Cal Bassons - Cal Pitxot |
| 08068 - 36 | Torre de les Orenetes |

| | |
|------------|--|
| 08068 - 37 | Can Guitart |
| 08068 - 38 | Cal Purroig |
| 08068 - 39 | Torre dels Peixaters - Torre Pulgar |
| 08068 - 40 | Casa al carrer Germandat de Sant Sebastià, 18 - La Masia |
| 08068 - 41 | Les Torretes |
| 08068 - 42 | Cal Sigüenza |
| 08068 - 43 | C/ Major, 102 |
| 08068 - 44 | Can Tarradellas - Cal Tona |
| 08068 - 45 | Cal Jordi (Can Ponsà) |
| 08068 - 46 | C/ Major, 134 (Ca la Nicasia) |
| 08068 - 47 | Casa de la Vila - Torre Rovira |
| 08068 - 48 | C/ Resclosa, 14 |
| 08068 - 49 | C/ Major, 151 |
| 08068 - 50 | Ca l'Arrufí |
| 08068 - 51 | Avinguda Catalunya, 6 - Cal Sabater |
| 08068 - 52 | Xalet de l'avinguda Catalunya, 18 - Cal Ramon Bertran - Can Fàbregas |
| 08068 - 53 | Can Romagosa del Camí |
| 08068 - 54 | Molí Vell |
| 08068 - 55 | Torre Vileta |
| 08068 - 56 | Can Nicasi |
| 08068 - 57 | Can Vendrell - Torre Frederic |
| 08068 - 58 | Can Garcia - Granja García - Torre García - Torre de la Punxa |
| 08068 - 59 | Rellotge de sol Granja García |
| 08068 - 60 | Caves Rondel |
| 08068 - 61 | Font i bassa de Can Paulet |
| 08068 - 62 | Riera de Rafamans |
| 08068 - 63 | Can Bonastre |
| 08068 - 64 | Mas Bassons - Can Bassons del Molí |
| 08068 - 65 | C/ Joaquim Mensa, 38 |
| 08068 - 66 | Can Mensa |
| 08068 - 67 | Fàbrica de vidre |
| 08068 - 68 | Can Muç - Can Mus |
| 08068 - 69 | Can Jordi |
| 08068 - 70 | Ca n'Esteve |
| 08068 - 71 | Can Sala de Baix |
| 08068 - 72 | Rellotges de sol de can Castany |
| 08068 - 73 | Maset de la Creu - La Casa de les Ànimes |
| 08068 - 74 | Creu de Terme de Santa Maria de Cervelló |
| 08068 - 75 | Can Pi |
| 08068 - 76 | Capella del Remei |
| 08068 - 77 | Mas Vila - Mas del Remei |
| 08068 - 78 | Can Tres - Can Tres de la Muntanya |
| 08068 - 79 | Les Casetes de Can Sala - Refugi de caçadors "Malament rai" |
| 08068 - 80 | Can Sala de Dalt |
| 08068 - 81 | Can Riera |

| | |
|-------------|--|
| 08068 - 82 | Can Valent - Can Pi de la Serra |
| 08068 - 83 | Can Ràfols - Mas Trobat |
| 08068 - 84 | Pont de La Palma - pont del Xampany |
| 08068 - 85 | Riera de Cervelló |
| 08068 - 86 | Barraca Pedrera del Manco |
| 08068 - 87 | Barraca d'en Nitus |
| 08068 - 88 | Lledoner de Sant Ponç de Corbera |
| 08068 - 89 | Molí del Baró |
| 08068 - 90 | Rec i resclosa del Molí dels Frares |
| 08068 - 91 | Col·lecció municipal |
| 08068 - 92 | Barraca Vinya d'en Pallarés |
| 08068 - 93 | Barraca del camí de la vinya d'en Jepic |
| 08068 - 94 | Col·lecció de la Coral Diana |
| 08068 - 95 | Font del Roure / Font del Roure de can Pi |
| 08068 - 96 | Els Grillats |
| 08068 - 97 | Monument a les víctimes de la guerra civil |
| 08068 - 98 | Cementiri de Cervelló |
| 08068 - 99 | Penyes del Rector |
| 08068 - 100 | Pi ver |
| 08068 - 101 | Bosc de can Sala |
| 08068 - 102 | Bosc de Rocabrúna |
| 08068 - 103 | Puig d'Agulles |
| 08068 - 104 | Fons documental de la Parròquia de Sant Esteve de Cervelló |
| 08068 - 105 | Molí de la Riera de Cervelló - Molí de Baix |
| 08068 - 106 | Molí de vent del Mas Vila |
| 08068 - 107 | Rellotge de Sol del Mas Nou del Lledoner |
| 08068 - 108 | Can Castany |
| 08068 - 109 | Barraca dels Roures |
| 08068 - 110 | Barraca de marge |
| 08068 - 111 | Barraca de cua |
| 08068 - 112 | Barraca antic camí de Corbera |
| 08068 - 113 | Barraca del Margalló |
| 08068 - 114 | Barraca de les Gallines |
| 08068 - 115 | Barraca del Burro |
| 08068 - 116 | Barraca del Serral |
| 08068 - 117 | Barraca Trencada |
| 08068 - 118 | Barraca per sota del Pou de la Mina |
| 08068 - 119 | Barraca del Fondo |
| 08068 - 120 | Cases Majó |
| 08068 - 121 | Escultura de Santa Maria de Cervelló |
| 08068 - 122 | Barraca Vinya d'en Llurba |
| 08068 - 123 | Rectoria de l'Església Parroquial de Sant Esteve |
| 08068 - 124 | Safareig i bassa de l'església de Sant Esteve de Cervelló |
| 08068 - 125 | Panteó del Cementiri de Cervelló |
| 08068 - 126 | Calvari - Via Crucis |

| | |
|-------------|---|
| 08068 - 127 | Barraca d'en Serra |
| 08068 - 128 | Oliveres de Sant Ponç |
| 08068 - 129 | Font Freda - Bassa de Sant Ponç |
| 08068 - 130 | Vinya del Jepic - Vinya del Flamarich -Vinya de Les Rovires |
| 08068 - 131 | Forn de vidre de Cal Dispanya - Forn de vidre de Sant Ponç |
| 08068 - 132 | Camí de Sant Ponç a l'Ordal - Camí d'Ordal a Can Dispanya |
| 08068 - 133 | Pica i dipòsit pel brou bordelès |
| 08068 - 134 | Barraca Bosc de can Sala 6 |
| 08068 - 135 | Riera de Santa Maria - Riera d'en Güell |
| 08068 - 136 | Cova del Morrut |
| 08068 - 137 | Avenc de la Plomada |
| 08068 - 138 | Barraca de Mont Aventura 1 |
| 08068 - 139 | Barraca de Mont Aventura 2 |
| 08068 - 140 | Avenc del Morrut |
| 08068 - 141 | Barraca de Mont Aventura 3 |
| 08068 - 142 | Avenc Nou de l'Ordal |
| 08068 - 143 | Avenc d'en Roca |
| 08068 - 144 | Font de Sant Elies - Font de l'Elies |
| 08068 - 145 | Font Vella - Font Vella de can Casildo |
| 08068 - 146 | Trull d'oli del mas Vila |
| 08068 - 147 | Fita de Llorenç Pujol |
| 08068 - 148 | Barraca Mont Aventura 4 |
| 08068 - 149 | Avenc Bonic |
| 08068 - 150 | Avenc del Pont del Lledoner |
| 08068 - 151 | Barraca Mont Aventura 5 |
| 08068 - 152 | Avenc dels Azimuts |
| 08068 - 153 | Cova de can Rigol número 1 |
| 08068 - 154 | Cova de can Rigol número 2 |
| 08068 - 155 | Avenc Clar número 1 |
| 08068 - 156 | Font de la Mata |
| 08068 - 157 | Font de can Rafel - Font de la Figuera |
| 08068 - 158 | Font dels Elefants |
| 08068 - 159 | Avenc Clar número 2 |
| 08068 - 160 | Avenc Clar número 3 |
| 08068 - 161 | Avenc del Torrent de les Comes |
| 08068 - 162 | Cova - Avenc Pla de les Comes |
| 08068 - 163 | Cova de Can Dispanya |
| 08068 - 164 | Font d'en Rovira |
| 08068 - 165 | Font de la Mina |
| 08068 - 166 | Font de can Romagosa |
| 08068 - 167 | Cova dels Xampinyons |
| 08068 - 168 | Cova del Coll Verdaguer |
| 08068 - 169 | Avencó de la pedrera |
| 08068 - 170 | Cova de la Destral |
| 08068 - 171 | Font de can Nicasi |

| | |
|-------------|---|
| 08068 - 172 | Font de la Penya Roja |
| 08068 - 173 | Pla dels Horts |
| 08068 - 174 | Font de Flàvia |
| 08068 - 175 | Font de la Resclosa |
| 08068 - 176 | Cova E-1 |
| 08068 - 177 | Avenc de l'Escalfor |
| 08068 - 178 | Avenc Molins |
| 08068 - 179 | Coves de Santa Maria |
| 08068 - 180 | Font del Molinet |
| 08068 - 181 | Font de l'Hort de can Pi |
| 08068 - 182 | Cal Tomàs Forner |
| 08068 - 183 | Aplec del Remei |
| 08068 - 184 | Font Conillera |
| 08068 - 185 | Font de l'Avellaner |
| 08068 - 186 | Camí de Can Sala de Baix a Torrelles de Llobregat |
| 08068 - 187 | Avenc Nostre |
| 08068 - 188 | Font de can Sala de Dalt |
| 08068 - 189 | Avenc de la Lídia |
| 08068 - 190 | Cova de la Llauna |
| 08068 - 191 | Barraca del bosc de Can Sala 5 |
| 08068 - 192 | Barraca del bosc de Can Sala 4 |
| 08068 - 193 | Barraca del bosc de Can Riera 10 |
| 08068 - 194 | Barraca del bosc de Can Riera 9 |
| 08068 - 195 | Mines de Terra Negra - Mines de la riera de Cervelló |
| 08068 - 196 | Fàbrica del Gispert - la Fabriqueta |
| 08068 - 197 | Mina de Can Gispert |
| 08068 - 198 | Fonts de Cal Sans |
| 08068 - 199 | Mina i font del Purroig |
| 08068 - 200 | Mines de la Timba |
| 08068 - 201 | Pont de la riera de Cervelló - Pont de la Torre de les Monges - Pont de Santa Maria |
| 08068 - 202 | Colònia Santa Anna |
| 08068 - 203 | Pont de les Escoles |
| 08068 - 204 | Mina del Molí Vell |
| 08068 - 205 | Mines de Can Vendrell |
| 08068 - 206 | Mina Mensa |
| 08068 - 207 | Casa al c/ Major, 164 |
| 08068 - 208 | Casa al c/ Major, 160 |
| 08068 - 209 | La curandera |
| 08068 - 210 | La Mala Dona |
| 08068 - 211 | Casa al Carrer Major 50-52 |
| 08068 - 212 | Aplec de Sant Ponç |
| 08068 - 213 | Aplec de Santa Maria |
| 08068 - 214 | Barraca Tonet - Vinya del Romagosa |
| 08068 - 215 | Barraca del Pou |
| 08068 - 216 | Barraca Rafamans 1 |

| | |
|-------------|--|
| 08068 - 217 | Barraca Rafamans 2 |
| 08068 - 218 | Barraca Rafamans 3 |
| 08068 - 219 | Panets de Santa Maria |
| 08068 - 220 | Bassa de Can Gispert |
| 08068 - 221 | Fàbrica d'essències Moles |
| 08068 - 222 | Pont del Torrent de la Mala Dona |
| 08068 - 223 | Barraca del Magraner |
| 08068 - 224 | Barraca del cocó de la vinya d'en Llurba |
| 08068 - 225 | Barraca de Can Sala 2 |
| 08068 - 226 | Casa del Tubo - Casa de la Turbina |
| 08068 - 227 | Font de la bassa de Sant Ponç - Font del torrent del Cau de la Guineu |
| 08068 - 228 | Camí Ramader a Can Casildo |
| 08068 - 229 | Camí de Sant Ponç a les Cases d'en Roig |
| 08068 - 230 | Col·leccions del Grup de Recerca de Cervelló |
| 08068 - 231 | Fons documental del Grup de Recerca de Cervelló |
| 08068 - 232 | Col·lecció Tarradellas |
| 08068 - 233 | Barraca dels cirerers d'arboç |
| 08068 - 234 | Barraca Forat 15 |
| 08068 - 235 | Barraca de la Bassa |
| 08068 - 236 | Barraca sota Puigmontmany |
| 08068 - 237 | Barraca Can Rafel |
| 08068 - 238 | Barraca Santacan |
| 08068 - 239 | Camí ramader a Sant Ponç |
| 08068 - 240 | La Pubilleta de can Pi |
| 08068 - 241 | Monument a la Pubilleta de Can Pi |
| 08068 - 242 | Missa de Ribera - Missa del Santíssim Sacrament |
| 08068 - 243 | Font de ca n'Esteve |
| 08068 - 244 | Fons paleontològic de Cervelló al Museu Geològic del Seminari de Barcelona |
| 08068 - 245 | Silene neglecta |
| 08068 - 246 | Barraca de la Mola |
| 08068 - 247 | Barraca de la Laieta |
| 08068 - 248 | Barraca de Ferradura |
| 08068 - 249 | Barraca del Cento |
| 08068 - 250 | Barraca d'en Tutusaus |
| 08068 - 251 | Barraca d'en Pau Vegas |
| 08068 - 252 | Barraca del Garrofer |
| 08068 - 253 | Barraca Pedrera del Morro Tallat |
| 08068 - 254 | Barraca Vinya d'en Canals |
| 08068 - 255 | Barraca Cal Peret 1 |
| 08068 - 256 | Barraca Cal Peret 2 |
| 08068 - 257 | Barraca Cal Peret 3 |
| 08068 - 258 | Barraca Cal Peret 4 |
| 08068 - 259 | Barraca del Rebost |
| 08068 - 260 | Barraca Llorer Bienve |
| 08068 - 261 | Barraca Cal Peret 5 |

| | |
|-------------|---|
| 08068 - 262 | Puig Vicenç |
| 08068 - 263 | Font de l'Era - Font del Lledoner Vell |
| 08068 - 264 | Roure de la Font de l'Era |
| 08068 - 265 | Forn de calç del bosc de la Creu d'Ordal |
| 08068 - 266 | Forn de ceràmica |
| 08068 - 267 | Barraca Cal Peret 6 |
| 08068 - 268 | Barraca Can Casildo 1 |
| 08068 - 269 | Forn de calç de cal Dispanya 1 |
| 08068 - 270 | Forn de calç de cal Dispanya 2 |
| 08068 - 271 | Forn de calç de cal Dispanya 3 |
| 08068 - 272 | Forn de calç de cal Dispanya 4 |
| 08068 - 273 | Forn de calç del Lledoner |
| 08068 - 274 | Forn de calç del Lledoner 2 |
| 08068 - 275 | Forns de calç del Coll Verdaguer |
| 08068 - 276 | Pedrera del coll Verdaguer |
| 08068 - 277 | Barraca prop de la font de l'Elies - Barraca Elies (Can Dispanya) Sant Ponç 1 |
| 08068 - 278 | Barraca Can Casildo 2 |
| 08068 - 279 | Barraca Can Casildo 3 |
| 08068 - 280 | Barraca Can Casildo 4 |
| 08068 - 281 | Barraca Can Casildo 5 |
| 08068 - 282 | Barraca Majó 1 |
| 08068 - 283 | Barraca Majó 3 |
| 08068 - 284 | Barraca Majó 4 |
| 08068 - 285 | Barraca Majó 5 |
| 08068 - 286 | Barraca Pedrera d'en Pepet Joan Nicolau |
| 08068 - 287 | Barraca Majó 67 |
| 08068 - 288 | Barraca Petita |
| 08068 - 289 | Barraca Majó 8 |
| 08068 - 290 | Barraca de can Riera 1 |
| 08068 - 291 | Barraca del bosc de can Romagosa |
| 08068 - 292 | Barraca de Can Riera |
| 08068 - 293 | Barraca del bosc de Can Romagosa 20 |
| 08068 - 294 | Barraca del Mas Pitarra |
| 08068 - 295 | Barraca de la Plana Bassons / Can Casildo 10 |
| 08068 - 296 | Barraca de Can Valent 4 |
| 08068 - 297 | Barraca del bosc de Can Romagosa 18 |
| 08068 - 298 | Barraca de la Perdigonada de la Vinya del Simon - Barraca Vinya de la Perdigonada |
| 08068 - 299 | Barraca del bosc de Can Tres 5 |
| 08068 - 300 | Barraca de Can Majó 9 |
| 08068 - 301 | Barraca del camí de Can Tres |
| 08068 - 302 | Barraca L'Olivera |
| 08068 - 303 | Barraca de la cruïlla del Camí de les Rovires |
| 08068 - 304 | Barraca Can Riera 3 |
| 08068 - 305 | Barraca Can Riera 4 |
| 08068 - 306 | Barraca Can Riera 5 |

| | |
|-------------|---|
| 08068 - 307 | Barraca dels Conills |
| 08068 - 308 | Barraca Can Casildo 10 |
| 08068 - 309 | Barraca del camí de la Font de l'Ensulsiada |
| 08068 - 310 | Barraca de Penya Roja 6 |
| 08068 - 311 | Barraca de Penya Roja |
| 08068 - 312 | Barraca de Penya Roja 4 |
| 08068 - 313 | Barraca de Can Mascaró 4 |
| 08068 - 314 | Barraca Can Mascaró 3 |
| 08068 - 315 | Barraca Can Mascaró 1 |
| 08068 - 316 | Barraca de l'Antònia |
| 08068 - 317 | Barraca de la Gemma |
| 08068 - 318 | Barraca de l'antic camí de can Tres |
| 08068 - 319 | Barraca Laia |
| 08068 - 320 | Barraca del Mirador 1 |
| 08068 - 321 | Barraca del Forn |
| 08068 - 322 | Barraca dels Marges |
| 08068 - 323 | Barraca Pedrera de Joan Margarit |
| 08068 - 324 | Barraca vinya d'en López |
| 08068 - 325 | Barraca Can Romagosa 13 |
| 08068 - 326 | Cal Pau Pi |
| 08068 - 327 | Ca la Conxita |
| 08068 - 328 | Barraca Can Casildo 6 |
| 08068 - 329 | Barraca Puigmontmany 1 |
| 08068 - 330 | Barraca Montmany 3 |
| 08068 - 331 | Barraca de la Pedrera Ejarque |
| 08068 - 332 | Barraca Puigmontmany 4 |
| 08068 - 333 | Barraca dels Bolets |
| 08068 - 334 | Maset de Can Dispanya |
| 08068 - 335 | Llegenda del Morrut i el Pau Manyer - Llegenda del Bandoler |
| 08068 - 336 | Dita del Morrut |
| 08068 - 337 | Lledoner del Mas Nou del Lledoner |
| 08068 - 338 | Goigs a Sant Ponç |
| 08068 - 339 | Goigs a Santa Maria de Cervelló |
| 08068 - 340 | Goigs de Sant Esteve |
| 08068 - 341 | Forn de la Penya Roja |
| 08068 - 342 | Fita de Can Castany |
| 08068 - 343 | Goigs de Nostra Senyora del Remei |
| 08068 - 344 | Molí de vent de Can Riera |
| 08068 - 345 | Mare de Déu de la Llet |
| 08068 - 346 | Caseta del Mas Nou del Lledoner |
| 08068 - 347 | Escultura de moles de picapedrer |
| 08068 - 348 | Casa al carrer Germandat de Sant Sebastià, 16 |
| 08068 - 349 | Pedrera de la Penya Roja - Pedrera del Nitus |
| 08068 - 350 | Monument al Mil·lenari de Cervelló |
| 08068 - 351 | Conjunt de cases al Carrer Francesc Guitart, 30, 32, 34 |

| | |
|-------------|---|
| 08068 - 352 | Carrer de Joaquim Mensa |
| 08068 - 353 | Gegants i capgrossos |
| 08068 - 354 | Capella de la Mare de Déu dels Dolors |
| 08068 - 355 | Rellotge de sol Oest de Can Sala de Baix |
| 08068 - 356 | Rellotge de Sol de Can Sala de Baix Sud-est 1 |
| 08068 - 357 | Rellotge de sol de Can Sala de Baix Sud-est 2 |
| 08068 - 358 | Rellotge de sol de Can Tres |
| 08068 - 359 | PEIN Muntanyes de l'Ordal |
| 08068 - 360 | Rellotge de Sol de Can Ràfols |
| 08068 - 361 | Barraca del Camí de Can Valent |
| 08068 - 362 | Camí Ral |
| 08068 - 363 | Barraca del Torrent de Can Valent |
| 08068 - 364 | Barraca Can Planes 8 |
| 08068 - 365 | Molí de Nogués |
| 08068 - 366 | Barraca del Camí de Sant Ponç 4 |
| 08068 - 367 | Barraca del Camí de Sant Ponç 3 |
| 08068 - 368 | Barraca de Can Planes 5 |
| 08068 - 369 | Barraca de Can Planes 4 |
| 08068 - 370 | Barraca de Can Planes 2 |
| 08068 - 371 | Barraca de Can Planes 1 |
| 08068 - 372 | Barraca de Sant Ponç 2 |
| 08068 - 373 | Barraca de Sant Ponç 1 |
| 08068 - 374 | Barraca de l'Ordal 6 |
| 08068 - 375 | Barraca de l'Ordal 5 |
| 08068 - 376 | Casa al carrer Frederic Pitarra, 10 |
| 08068 - 377 | Embassament de Can Guitart Vell - El pantà - Pantà de la Telefònica |
| 08068 - 378 | Pont del Torrent Fondo |
| 08068 - 379 | Casa de Sant Ponç - Cases de l'església |
| 08068 - 380 | Barraca de Can Mascaró 2 |
| 08068 - 381 | Barraca del Bosc de Can Bassons amb Vallirana |
| 08068 - 382 | Barraca de Can Casildo 9 |
| 08068 - 383 | Barraca de Can Casildo 8 |
| 08068 - 384 | Arxiu Municipal |
| 08068 - 386 | Sector de les Penya del Cucut–Puig Vicenç–Collet de can Riera |
| 08068 - 387 | Maset al costat de la bassa de Sant Ponç |
| 08068 - 388 | Pedreres de Can Romagosa |
| 08068 - 389 | Pou de les cases de Sant Ponç |
| 08068 - 390 | Rellotge de sol de Mas Vila |
| 08068 - 391 | Monument a Tarradellas |
| 08068 - 392 | Monument de la Batalla d'Ordal |
| 08068 - 393 | Casa al carrer Raval Bassons, núm. 2 |
| 08068 - 394 | Casal Rosa |
| 08068 - 395 | Pont de Can Valent |
| 08068 - 396 | Mot "ensolir" |
| 08068 - 397 | Mot "magnòlies" |

| | |
|-------------|--|
| 08068 - 398 | Font, safareig i pou de Sant Ponç. |
| 08068 - 399 | Monument commemoratiu del pont de les Escoles |
| 08068 - 400 | Boscós de Can Dispanya |
| 08068 - 401 | Rellotges de sol de Can Romagosa del Camí |
| 08068 - 402 | Rellotge de Sol de ca l'Armengol Tres |
| 08068 - 403 | Casa al carrer Raval Bassons, núm. 32 |
| 08068 - 404 | Mina i font de Can Riera |
| 08068 - 405 | Rellotges de sol de les Cases de l'església de Sant Ponç |
| 08068 - 406 | Pastisseria Permanyer |
| 08068 - 407 | Rellotge de sol de la casa de veïns del carrer Major, 95 |
| 08068 - 408 | Goigs a Sant Sebastià |
| 08068 - 409 | Rellotge de sol de Cal Fígues |
| 08068 - 410 | Rellotge de sol de ca la Illa |
| 08068 - 411 | Rellotge de sol de Can Cases de La Muntanya |
| 08068 - 412 | Rellotge de sol de Torre Vileta |
| 08068 - 413 | Arrop |
| 08068 - 414 | Carrer de Sant Esteve |
| 08068 - 415 | Pou de can Pitarra |
| 08068 - 416 | Ca l'Armengol Tres |
| 08068 - 417 | Mot brescallons |
| 08068 - 418 | Expressió "un tou" |
| 08068 - 419 | Mot "pèlac" o "pèlag" |
| 08068 - 420 | El toc manual de campanes |
| 08068 - 421 | Capelletes de visita domiciliària |
| 08068 - 422 | Carrer Major |
| 08068 - 423 | Recepta de bacallà de Quaresma amb bunyols de canyella |
| 08068 - 424 | El cistell de Sant Blai |
| 08068 - 425 | Llegenda del Morrut versió de Cervelló |
| 08068 - 426 | Vinyes de can Romagosa |
| 08068 - 427 | Font de la Nesprera - Font de les Nespreres |
| 08068 - 428 | Els Tres Tombs |
| 08068 - 429 | Corpus Christi |
| 08068 - 430 | Treball de la pedra seca |
| 08068 - 431 | Font Ferrera |
| 08068 - 432 | Casa dels Dracs |
| 08068 - 433 | El cérvol de Cervelló |
| 08068 - 434 | Mot "merdejar" |
| 08068 - 435 | Campana de Torre Vileta |

Relació d'elements fixats per ordenació d'àmbits i tipològica.

La següent relació d'elements està expressada per ordenació d'àmbits i tipologies, les quals acompanyen al nom de l'element corresponent.

| Fitxa | Àmbit | Tipologia | Denominació |
|------------|-------------------|-----------|--|
| 08068 - 2 | Patrimoni immoble | Edifici | Església de Santa Maria de Cervelló |
| 08068 - 8 | Patrimoni immoble | Edifici | Capella del castell de Cervelló |
| 08068 - 9 | Patrimoni immoble | Edifici | Can Guitart Vell - Masia Bonastre |
| 08068 - 32 | Patrimoni immoble | Edifici | La Casa Vella |
| 08068 - 33 | Patrimoni immoble | Edifici | Església Parroquial de Sant Esteve de Cervelló |
| 08068 - 34 | Patrimoni immoble | Edifici | Casa al c/ Major, 49 |
| 08068 - 35 | Patrimoni immoble | Edifici | Cal Bassons - Cal Pitxot |
| 08068 - 36 | Patrimoni immoble | Edifici | Torre de les Orenetes |
| 08068 - 37 | Patrimoni immoble | Edifici | Can Guitart |
| 08068 - 38 | Patrimoni immoble | Edifici | Cal Purroig |
| 08068 - 39 | Patrimoni immoble | Edifici | Torre dels Peixaters - Torre Pulgar |
| 08068 - 40 | Patrimoni immoble | Edifici | Casa al carrer Germandat de Sant Sebastià, 18 - La Masia |
| 08068 - 42 | Patrimoni immoble | Edifici | Cal Sigüenza |
| 08068 - 43 | Patrimoni immoble | Edifici | C/ Major, 102 |
| 08068 - 44 | Patrimoni immoble | Edifici | Can Tarradellas - Cal Tona |
| 08068 - 45 | Patrimoni immoble | Edifici | Cal Jordi (Can Ponsà) |
| 08068 - 46 | Patrimoni immoble | Edifici | C/ Major, 134 (Ca la Nicasia) |
| 08068 - 47 | Patrimoni immoble | Edifici | Casa de la Vila - Torre Rovira |
| 08068 - 48 | Patrimoni immoble | Edifici | C/ Resclosa, 14 |

| | | | |
|------------|-------------------|---------|--|
| 08068 - 49 | Patrimoni immoble | Edifici | C/ Major, 151 |
| 08068 - 50 | Patrimoni immoble | Edifici | Ca l'Arruffí |
| 08068 - 51 | Patrimoni immoble | Edifici | Avinguda Catalunya, 6 - Cal Sabater |
| 08068 - 52 | Patrimoni immoble | Edifici | Xalet de l'avinguda Catalunya, 18 - Cal Ramon Bertran - Can Fàbregas |
| 08068 - 54 | Patrimoni immoble | Edifici | Molí Vell |
| 08068 - 55 | Patrimoni immoble | Edifici | Torre Vileta |
| 08068 - 56 | Patrimoni immoble | Edifici | Can Nicasi |
| 08068 - 57 | Patrimoni immoble | Edifici | Can Vendrell - Torre Frederic |
| 08068 - 58 | Patrimoni immoble | Edifici | Can Garcia - Granja García - Torre García - Torre de la Punxa |
| 08068 - 63 | Patrimoni immoble | Edifici | Can Bonastre |
| 08068 - 64 | Patrimoni immoble | Edifici | Mas Bassons - Can Bassons del Molí |
| 08068 - 65 | Patrimoni immoble | Edifici | C/ Joaquim Mensa, 38 |
| 08068 - 66 | Patrimoni immoble | Edifici | Can Mensa |
| 08068 - 68 | Patrimoni immoble | Edifici | Can Muç - Can Mus |
| 08068 - 73 | Patrimoni immoble | Edifici | Maset de la Creu - La Casa de les Ànimes |
| 08068 - 76 | Patrimoni immoble | Edifici | Capella del Remei |
| 08068 - 78 | Patrimoni immoble | Edifici | Can Tres - Can Tres de la Muntanya |
| 08068 - 86 | Patrimoni immoble | Edifici | Barraca Pedrera del Manco |
| 08068 - 87 | Patrimoni immoble | Edifici | Barraca d'en Nitus |
| 08068 - 89 | Patrimoni immoble | Edifici | Molí del Baró |
| 08068 - 92 | Patrimoni immoble | Edifici | Barraca Vinya d'en Pallarés |
| 08068 - 93 | Patrimoni immoble | Edifici | Barraca del camí de la vinya d'en Jepic |

| | | | |
|-------------|-------------------|---------|--|
| 08068 - 105 | Patrimoni immoble | Edifici | Molí de la Riera de Cervelló - Molí de Baix |
| 08068 - 109 | Patrimoni immoble | Edifici | Barraca dels Roures |
| 08068 - 110 | Patrimoni immoble | Edifici | Barraca de marge |
| 08068 - 111 | Patrimoni immoble | Edifici | Barraca de cua |
| 08068 - 112 | Patrimoni immoble | Edifici | Barraca antic camí de Corbera |
| 08068 - 113 | Patrimoni immoble | Edifici | Barraca del Margalló |
| 08068 - 114 | Patrimoni immoble | Edifici | Barraca de les Gallines |
| 08068 - 115 | Patrimoni immoble | Edifici | Barraca del Burro |
| 08068 - 116 | Patrimoni immoble | Edifici | Barraca del Serral |
| 08068 - 117 | Patrimoni immoble | Edifici | Barraca Trencada |
| 08068 - 118 | Patrimoni immoble | Edifici | Barraca per sota del Pou de la Mina |
| 08068 - 119 | Patrimoni immoble | Edifici | Barraca del Fondo |
| 08068 - 122 | Patrimoni immoble | Edifici | Barraca Vinya d'en Llurba |
| 08068 - 123 | Patrimoni immoble | Edifici | Rectoria de l'Església Parroquial de Sant Esteve |
| 08068 - 127 | Patrimoni immoble | Edifici | Barraca d'en Serra |
| 08068 - 138 | Patrimoni immoble | Edifici | Barraca de Mont Aventura 1 |
| 08068 - 139 | Patrimoni immoble | Edifici | Barraca de Mont Aventura 2 |
| 08068 - 141 | Patrimoni immoble | Edifici | Barraca de Mont Aventura 3 |
| 08068 - 148 | Patrimoni immoble | Edifici | Barraca Mont Aventura 4 |
| 08068 - 151 | Patrimoni immoble | Edifici | Barraca Mont Aventura 5 |
| 08068 - 182 | Patrimoni immoble | Edifici | Cal Tomàs Forner |
| 08068 - 194 | Patrimoni immoble | Edifici | Barraca del bosc de Can Riera 9 |

| | | | |
|-------------|-------------------|---------|--|
| 08068 - 207 | Patrimoni immoble | Edifici | Casa al c/ Major, 164 |
| 08068 - 208 | Patrimoni immoble | Edifici | Casa al c/ Major, 160 |
| 08068 - 211 | Patrimoni immoble | Edifici | Casa al Carrer Major 50-52 |
| 08068 - 214 | Patrimoni immoble | Edifici | Barraca Tonet - Vinya del Romagosa |
| 08068 - 215 | Patrimoni immoble | Edifici | Barraca del Pou |
| 08068 - 216 | Patrimoni immoble | Edifici | Barraca Rafamans 1 |
| 08068 - 217 | Patrimoni immoble | Edifici | Barraca Rafamans 2 |
| 08068 - 218 | Patrimoni immoble | Edifici | Barraca Rafamans 3 |
| 08068 - 221 | Patrimoni immoble | Edifici | Fàbrica d'essències Moles |
| 08068 - 223 | Patrimoni immoble | Edifici | Barraca del Magraner |
| 08068 - 224 | Patrimoni immoble | Edifici | Barraca del cocó de la vinya d'en Llurba |
| 08068 - 225 | Patrimoni immoble | Edifici | Barraca de Can Sala 2 |
| 08068 - 233 | Patrimoni immoble | Edifici | Barraca dels cirerers d'arboç |
| 08068 - 234 | Patrimoni immoble | Edifici | Barraca Forat 15 |
| 08068 - 235 | Patrimoni immoble | Edifici | Barraca de la Bassa |
| 08068 - 236 | Patrimoni immoble | Edifici | Barraca sota Puigmontmany |
| 08068 - 237 | Patrimoni immoble | Edifici | Barraca Can Rafel |
| 08068 - 238 | Patrimoni immoble | Edifici | Barraca Santacan |
| 08068 - 246 | Patrimoni immoble | Edifici | Barraca de la Mola |
| 08068 - 247 | Patrimoni immoble | Edifici | Barraca de la Laieta |
| 08068 - 248 | Patrimoni immoble | Edifici | Barraca de Ferradura |
| 08068 - 249 | Patrimoni immoble | Edifici | Barraca del Cento |

| | | | |
|-------------|-------------------|---------|---|
| 08068 - 250 | Patrimoni immoble | Edifici | Barraca d'en Tutusaus |
| 08068 - 251 | Patrimoni immoble | Edifici | Barraca d'en Pau Vegas |
| 08068 - 252 | Patrimoni immoble | Edifici | Barraca del Garrofer |
| 08068 - 254 | Patrimoni immoble | Edifici | Barraca Vinya d'en Canals |
| 08068 - 255 | Patrimoni immoble | Edifici | Barraca Cal Peret 1 |
| 08068 - 256 | Patrimoni immoble | Edifici | Barraca Cal Peret 2 |
| 08068 - 257 | Patrimoni immoble | Edifici | Barraca Cal Peret 3 |
| 08068 - 258 | Patrimoni immoble | Edifici | Barraca Cal Peret 4 |
| 08068 - 259 | Patrimoni immoble | Edifici | Barraca del Rebot |
| 08068 - 260 | Patrimoni immoble | Edifici | Barraca Llorer Bienve |
| 08068 - 261 | Patrimoni immoble | Edifici | Barraca Cal Peret 5 |
| 08068 - 267 | Patrimoni immoble | Edifici | Barraca Cal Peret 6 |
| 08068 - 268 | Patrimoni immoble | Edifici | Barraca Can Casildo 1 |
| 08068 - 275 | Patrimoni immoble | Edifici | Forns de calç del Coll Verdaguer |
| 08068 - 277 | Patrimoni immoble | Edifici | Barraca prop de la font de l'Elies - Barraca Elies (Can Dispanya) Sant Ponç 1 |
| 08068 - 278 | Patrimoni immoble | Edifici | Barraca Can Casildo 2 |
| 08068 - 279 | Patrimoni immoble | Edifici | Barraca Can Casildo 3 |
| 08068 - 280 | Patrimoni immoble | Edifici | Barraca Can Casildo 4 |
| 08068 - 281 | Patrimoni immoble | Edifici | Barraca Can Casildo 5 |
| 08068 - 282 | Patrimoni immoble | Edifici | Barraca Majó 1 |
| 08068 - 283 | Patrimoni immoble | Edifici | Barraca Majó 3 |
| 08068 - 284 | Patrimoni immoble | Edifici | Barraca Majó 4 |

| | | | |
|-------------|-------------------|---------|---|
| 08068 - 285 | Patrimoni immoble | Edifici | Barraca Majó 5 |
| 08068 - 286 | Patrimoni immoble | Edifici | Barraca Pedrera d'en Pepet Joan Nicolau |
| 08068 - 287 | Patrimoni immoble | Edifici | Barraca Majó 67 |
| 08068 - 288 | Patrimoni immoble | Edifici | Barraca Petita |
| 08068 - 289 | Patrimoni immoble | Edifici | Barraca Majó 8 |
| 08068 - 290 | Patrimoni immoble | Edifici | Barraca de can Riera 1 |
| 08068 - 292 | Patrimoni immoble | Edifici | Barraca de Can Riera |
| 08068 - 293 | Patrimoni immoble | Edifici | Barraca del bosc de Can Romagosa 20 |
| 08068 - 294 | Patrimoni immoble | Edifici | Barraca del Mas Pitarra |
| 08068 - 295 | Patrimoni immoble | Edifici | Barraca de la Plana Bassons / Can Casildo 10 |
| 08068 - 296 | Patrimoni immoble | Edifici | Barraca de Can Valent 4 |
| 08068 - 297 | Patrimoni immoble | Edifici | Barraca del bosc de Can Romagosa 18 |
| 08068 - 298 | Patrimoni immoble | Edifici | Barraca de la Perdigonada de la Vinya del Simon - Barraca Vinya de la Perdigonada |
| 08068 - 299 | Patrimoni immoble | Edifici | Barraca del bosc de Can Tres 5 |
| 08068 - 300 | Patrimoni immoble | Edifici | Barraca de Can Majó 9 |
| 08068 - 301 | Patrimoni immoble | Edifici | Barraca del camí de Can Tres |
| 08068 - 302 | Patrimoni immoble | Edifici | Barraca L'Olivera |
| 08068 - 303 | Patrimoni immoble | Edifici | Barraca de la cruïlla del Camí de les Rovires |
| 08068 - 304 | Patrimoni immoble | Edifici | Barraca Can Riera 3 |
| 08068 - 305 | Patrimoni immoble | Edifici | Barraca Can Riera 4 |
| 08068 - 306 | Patrimoni immoble | Edifici | Barraca Can Riera 5 |
| 08068 - 307 | Patrimoni immoble | Edifici | Barraca dels Conills |

| | | | |
|-------------|-------------------|---------|---|
| 08068 - 308 | Patrimoni immoble | Edifici | Barraca Can Casildo 10 |
| 08068 - 309 | Patrimoni immoble | Edifici | Barraca del camí de la Font de l'Ensulsiada |
| 08068 - 310 | Patrimoni immoble | Edifici | Barraca de Penya Roja 6 |
| 08068 - 311 | Patrimoni immoble | Edifici | Barraca de Penya Roja |
| 08068 - 312 | Patrimoni immoble | Edifici | Barraca de Penya Roja 4 |
| 08068 - 313 | Patrimoni immoble | Edifici | Barraca de Can Mascaró 4 |
| 08068 - 314 | Patrimoni immoble | Edifici | Barraca Can Mascaró 3 |
| 08068 - 315 | Patrimoni immoble | Edifici | Barraca Can Mascaró 1 |
| 08068 - 316 | Patrimoni immoble | Edifici | Barraca de l'Antònia |
| 08068 - 317 | Patrimoni immoble | Edifici | Barraca de la Gemma |
| 08068 - 318 | Patrimoni immoble | Edifici | Barraca de l'antic camí de can Tres |
| 08068 - 319 | Patrimoni immoble | Edifici | Barraca Laia |
| 08068 - 320 | Patrimoni immoble | Edifici | Barraca del Mirador 1 |
| 08068 - 321 | Patrimoni immoble | Edifici | Barraca del Forn |
| 08068 - 322 | Patrimoni immoble | Edifici | Barraca dels Marges |
| 08068 - 323 | Patrimoni immoble | Edifici | Barraca Pedrera de Joan Margarit |
| 08068 - 324 | Patrimoni immoble | Edifici | Barraca vinya d'en López |
| 08068 - 325 | Patrimoni immoble | Edifici | Barraca Can Romagosa 13 |
| 08068 - 326 | Patrimoni immoble | Edifici | Cal Pau Pi |
| 08068 - 327 | Patrimoni immoble | Edifici | Ca la Conxita |
| 08068 - 328 | Patrimoni immoble | Edifici | Barraca Can Casildo 6 |
| 08068 - 329 | Patrimoni immoble | Edifici | Barraca Puigmontmany 1 |

| | | | |
|-------------|-------------------|---------|---|
| 08068 - 330 | Patrimoni immoble | Edifici | Barraca Montmany 3 |
| 08068 - 331 | Patrimoni immoble | Edifici | Barraca de la Pedrera Ejarque |
| 08068 - 332 | Patrimoni immoble | Edifici | Barraca Puigmontmany 4 |
| 08068 - 333 | Patrimoni immoble | Edifici | Barraca dels Bolets |
| 08068 - 341 | Patrimoni immoble | Edifici | Forn de la Penya Roja |
| 08068 - 344 | Patrimoni immoble | Edifici | Molí de vent de Can Riera |
| 08068 - 346 | Patrimoni immoble | Edifici | Caseta del Mas Nou del Lledoner |
| 08068 - 348 | Patrimoni immoble | Edifici | Casa al carrer Germandat de Sant Sebastià, 16 |
| 08068 - 361 | Patrimoni immoble | Edifici | Barraca del Camí de Can Valent |
| 08068 - 363 | Patrimoni immoble | Edifici | Barraca del Torrent de Can Valent |
| 08068 - 364 | Patrimoni immoble | Edifici | Barraca Can Planes 8 |
| 08068 - 366 | Patrimoni immoble | Edifici | Barraca del Camí de Sant Ponç 4 |
| 08068 - 367 | Patrimoni immoble | Edifici | Barraca del Camí de Sant Ponç 3 |
| 08068 - 368 | Patrimoni immoble | Edifici | Barraca de Can Planes 5 |
| 08068 - 369 | Patrimoni immoble | Edifici | Barraca de Can Planes 4 |
| 08068 - 370 | Patrimoni immoble | Edifici | Barraca de Can Planes 2 |
| 08068 - 371 | Patrimoni immoble | Edifici | Barraca de Can Planes 1 |
| 08068 - 372 | Patrimoni immoble | Edifici | Barraca de Sant Ponç 2 |
| 08068 - 373 | Patrimoni immoble | Edifici | Barraca de Sant Ponç 1 |
| 08068 - 374 | Patrimoni immoble | Edifici | Barraca de l'Ordal 6 |
| 08068 - 375 | Patrimoni immoble | Edifici | Barraca de l'Ordal 5 |
| 08068 - 376 | Patrimoni immoble | Edifici | Casa al carrer Frederic Pitarrà, 10 |

| | | | |
|-------------|-------------------|-----------------------|---|
| 08068 - 380 | Patrimoni immoble | Edifici | Barraca de Can Mascaró 2 |
| 08068 - 381 | Patrimoni immoble | Edifici | Barraca del Bosc de Can Bassons amb Vallirana |
| 08068 - 382 | Patrimoni immoble | Edifici | Barraca de Can Casildo 9 |
| 08068 - 383 | Patrimoni immoble | Edifici | Barraca de Can Casildo 8 |
| 08068 - 387 | Patrimoni immoble | Edifici | Maset al costat de la bassa de Sant Ponç |
| 08068 - 393 | Patrimoni immoble | Edifici | Casa al carrer Raval Bassons, núm. 2 |
| 08068 - 394 | Patrimoni immoble | Edifici | Casal Rosa |
| 08068 - 403 | Patrimoni immoble | Edifici | Casa al carrer Raval Bassons, núm. 32 |
| 08068 - 406 | Patrimoni immoble | Edifici | Pastisseria Permanyer |
| 08068 - 416 | Patrimoni immoble | Edifici | Ca l'Armengol Tres |
| 08068 - 3 | Patrimoni immoble | Conjunt arquitectònic | Castell de Cervelló |
| 08068 - 4 | Patrimoni immoble | Conjunt arquitectònic | Mas Pitarra |
| 08068 - 26 | Patrimoni immoble | Conjunt arquitectònic | Mas Nou del Lledoner - l'Hostal |
| 08068 - 27 | Patrimoni immoble | Conjunt arquitectònic | Can Cases de La Muntanya - Can Cases de Dalt |
| 08068 - 28 | Patrimoni immoble | Conjunt arquitectònic | Can Dispanya |
| 08068 - 29 | Patrimoni immoble | Conjunt arquitectònic | Monestir de Sant Ponç de Corbera |
| 08068 - 30 | Patrimoni immoble | Conjunt arquitectònic | Can Casildo |
| 08068 - 31 | Patrimoni immoble | Conjunt arquitectònic | Can Paulet |
| 08068 - 41 | Patrimoni immoble | Conjunt arquitectònic | Les Torretes |
| 08068 - 53 | Patrimoni immoble | Conjunt arquitectònic | Can Romagosa del Camí |
| 08068 - 60 | Patrimoni immoble | Conjunt arquitectònic | Caves Rondel |
| 08068 - 67 | Patrimoni immoble | Conjunt arquitectònic | Fàbrica de vidre |

| | | | |
|-------------|-------------------|-----------------------|---|
| 08068 - 69 | Patrimoni immoble | Conjunt arquitectònic | Can Jordi |
| 08068 - 70 | Patrimoni immoble | Conjunt arquitectònic | Ca n'Esteve |
| 08068 - 71 | Patrimoni immoble | Conjunt arquitectònic | Can Sala de Baix |
| 08068 - 75 | Patrimoni immoble | Conjunt arquitectònic | Can Pi |
| 08068 - 77 | Patrimoni immoble | Conjunt arquitectònic | Mas Vila - Mas del Remei |
| 08068 - 79 | Patrimoni immoble | Conjunt arquitectònic | Les Casetes de Can Sala - Refugi de caçadors "Malament rai" |
| 08068 - 80 | Patrimoni immoble | Conjunt arquitectònic | Can Sala de Dalt |
| 08068 - 81 | Patrimoni immoble | Conjunt arquitectònic | Can Riera |
| 08068 - 82 | Patrimoni immoble | Conjunt arquitectònic | Can Valent - Can Pi de la Serra |
| 08068 - 83 | Patrimoni immoble | Conjunt arquitectònic | Can Ràfols - Mas Trobat |
| 08068 - 98 | Patrimoni immoble | Conjunt arquitectònic | Cementiri de Cervelló |
| 08068 - 108 | Patrimoni immoble | Conjunt arquitectònic | Can Castany |
| 08068 - 120 | Patrimoni immoble | Conjunt arquitectònic | Cases Majó |
| 08068 - 131 | Patrimoni immoble | Conjunt arquitectònic | Forn de vidre de Cal Dispanya - Forn de vidre de Sant Ponç |
| 08068 - 196 | Patrimoni immoble | Conjunt arquitectònic | Fàbrica del Gispert - la Fabriqueta |
| 08068 - 202 | Patrimoni immoble | Conjunt arquitectònic | Colònia Santa Anna |
| 08068 - 351 | Patrimoni immoble | Conjunt arquitectònic | Conjunt de cases al Carrer Francesc Guitart, 30, 32, 34 |
| 08068 - 352 | Patrimoni immoble | Conjunt arquitectònic | Carrer de Joaquim Mensa |
| 08068 - 354 | Patrimoni immoble | Conjunt arquitectònic | Capella de la Mare de Déu dels Dolors |
| 08068 - 365 | Patrimoni immoble | Conjunt arquitectònic | Molí de Nogués |
| 08068 - 379 | Patrimoni immoble | Conjunt arquitectònic | Casa de Sant Ponç - Cases de l'església |
| 08068 - 414 | Patrimoni immoble | Conjunt arquitectònic | Carrer de Sant Esteve |

| | | | |
|-------------|-------------------|-----------------------|---|
| 08068 - 422 | Patrimoni immoble | Conjunt arquitectònic | Carrer Major |
| 08068 - 432 | Patrimoni immoble | Conjunt arquitectònic | Casa dels Dracs |
| 08068 - 23 | Patrimoni immoble | Element arquitectònic | Creu de terme d'Ordal |
| 08068 - 59 | Patrimoni immoble | Element arquitectònic | Rellotge de sol Granja García |
| 08068 - 72 | Patrimoni immoble | Element arquitectònic | Rellotges de sol de can Castany |
| 08068 - 107 | Patrimoni immoble | Element arquitectònic | Rellotge de Sol del Mas Nou del Lledoner |
| 08068 - 124 | Patrimoni immoble | Element arquitectònic | Safareig i bassa de l'església de Sant Esteve de Cervelló |
| 08068 - 125 | Patrimoni immoble | Element arquitectònic | Panteó del Cementiri de Cervelló |
| 08068 - 126 | Patrimoni immoble | Element arquitectònic | Calvari - Via Crucis |
| 08068 - 133 | Patrimoni immoble | Element arquitectònic | Pica i dipòsit pel brou bordelès |
| 08068 - 134 | Patrimoni immoble | Element arquitectònic | Barraca Bosc de can Sala 6 |
| 08068 - 146 | Patrimoni immoble | Element arquitectònic | Trull d'oli del mas Vila |
| 08068 - 147 | Patrimoni immoble | Element arquitectònic | Fita de Llorenç Pujol |
| 08068 - 191 | Patrimoni immoble | Element arquitectònic | Barraca del bosc de Can Sala 5 |
| 08068 - 192 | Patrimoni immoble | Element arquitectònic | Barraca del bosc de Can Sala 4 |
| 08068 - 193 | Patrimoni immoble | Element arquitectònic | Barraca del bosc de Can Riera 10 |
| 08068 - 203 | Patrimoni immoble | Element arquitectònic | Pont de les Escoles |
| 08068 - 265 | Patrimoni immoble | Element arquitectònic | Forn de calç del bosc de la Creu d'Ordal |
| 08068 - 266 | Patrimoni immoble | Element arquitectònic | Forn de ceràmica |
| 08068 - 269 | Patrimoni immoble | Element arquitectònic | Forn de calç de cal Dispanya 1 |
| 08068 - 270 | Patrimoni immoble | Element arquitectònic | Forn de calç de cal Dispanya 2 |
| 08068 - 271 | Patrimoni immoble | Element arquitectònic | Forn de calç de cal Dispanya 3 |

| | | | |
|-------------|-------------------|-----------------------|--|
| 08068 - 272 | Patrimoni immoble | Element arquitectònic | Forn de calç de cal Dispanya 4 |
| 08068 - 273 | Patrimoni immoble | Element arquitectònic | Forn de calç del Lledoner |
| 08068 - 274 | Patrimoni immoble | Element arquitectònic | Forn de calç del Lledoner 2 |
| 08068 - 291 | Patrimoni immoble | Element arquitectònic | Barraca del bosc de can Romagosa |
| 08068 - 342 | Patrimoni immoble | Element arquitectònic | Fita de Can Castany |
| 08068 - 355 | Patrimoni immoble | Element arquitectònic | Rellotge de sol Oest de Can Sala de Baix |
| 08068 - 356 | Patrimoni immoble | Element arquitectònic | Rellotge de Sol de Can Sala de Baix Sud-est 1 |
| 08068 - 357 | Patrimoni immoble | Element arquitectònic | Rellotge de sol de Can Sala de Baix Sud-est 2 |
| 08068 - 358 | Patrimoni immoble | Element arquitectònic | Rellotge de sol de Can Tres |
| 08068 - 360 | Patrimoni immoble | Element arquitectònic | Rellotge de Sol de Can Ràfols |
| 08068 - 390 | Patrimoni immoble | Element arquitectònic | Rellotge de sol de Mas Vila |
| 08068 - 398 | Patrimoni immoble | Element arquitectònic | Font, safareig i pou de Sant Ponç. |
| 08068 - 399 | Patrimoni immoble | Element arquitectònic | Monument commemoratiu del pont de les Escoles |
| 08068 - 401 | Patrimoni immoble | Element arquitectònic | Rellotges de sol de Can Romagosa del Camí |
| 08068 - 402 | Patrimoni immoble | Element arquitectònic | Rellotge de Sol de ca l'Armengol Tres |
| 08068 - 405 | Patrimoni immoble | Element arquitectònic | Rellotges de sol de les Cases de l'església de Sant Ponç |
| 08068 - 407 | Patrimoni immoble | Element arquitectònic | Rellotge de sol de la casa de veïns del carrer Major, 95 |
| 08068 - 409 | Patrimoni immoble | Element arquitectònic | Rellotge de sol de Cal Fígues |
| 08068 - 410 | Patrimoni immoble | Element arquitectònic | Rellotge de sol de ca la Illa |
| 08068 - 411 | Patrimoni immoble | Element arquitectònic | Rellotge de sol de Can Cases de La Muntanya |
| 08068 - 412 | Patrimoni immoble | Element arquitectònic | Rellotge de sol de Torre Vileta |
| 08068 - 431 | Patrimoni immoble | Element arquitectònic | Font Ferrera |

| | | | |
|-------------|-------------------|----------------------|---|
| 08068 - 1 | Patrimoni immoble | Jaciment arqueològic | Necròpolis de Santa Maria de Cervelló |
| 08068 - 7 | Patrimoni immoble | Jaciment arqueològic | Jaciment arqueològic sota del castell de Cervelló |
| 08068 - 13 | Patrimoni immoble | Jaciment arqueològic | Puig Castellar |
| 08068 - 17 | Patrimoni immoble | Jaciment arqueològic | Jaciment arqueològic de la cova de Coll Verdaguer |
| 08068 - 19 | Patrimoni immoble | Jaciment arqueològic | Jaciment arqueològic de l'església de Sant Ponç de Corbera |
| 08068 - 20 | Patrimoni immoble | Jaciment arqueològic | Jaciment arqueològic de la cova del Pla de les Comes |
| 08068 - 21 | Patrimoni immoble | Jaciment arqueològic | Jaciment arqueològic del castell de Cervelló |
| 08068 - 334 | Patrimoni immoble | Jaciment arqueològic | Maset de Can Dispanya |
| 08068 - 24 | Patrimoni immoble | Obra civil | Pont del Lledoner |
| 08068 - 25 | Patrimoni immoble | Obra civil | Pont dels tres arcs |
| 08068 - 84 | Patrimoni immoble | Obra civil | Pont de La Palma - pont del Xampany |
| 08068 - 90 | Patrimoni immoble | Obra civil | Rec i resclosa del Molí dels Frares |
| 08068 - 106 | Patrimoni immoble | Obra civil | Molí de vent del Mas Vila |
| 08068 - 132 | Patrimoni immoble | Obra civil | Camí de Sant Ponç a l'Ordal - Camí d'Ordal a Can Dispanya |
| 08068 - 186 | Patrimoni immoble | Obra civil | Camí de Can Sala de Baix a Torrelles de Llobregat |
| 08068 - 195 | Patrimoni immoble | Obra civil | Mines de Terra Negra - Mines de la riera de Cervelló |
| 08068 - 197 | Patrimoni immoble | Obra civil | Mina de Can Gispert |
| 08068 - 198 | Patrimoni immoble | Obra civil | Fonts de Cal Sans |
| 08068 - 199 | Patrimoni immoble | Obra civil | Mina i font del Purroig |
| 08068 - 200 | Patrimoni immoble | Obra civil | Mines de la Timba |
| 08068 - 201 | Patrimoni immoble | Obra civil | Pont de la riera de Cervelló - Pont de la Torre de les Monges - Pont de Santa Maria |
| 08068 - 204 | Patrimoni immoble | Obra civil | Mina del Molí Vell |

| | | | |
|-------------|-------------------|--------------|---|
| 08068 - 205 | Patrimoni immoble | Obra civil | Mines de Can Vendrell |
| 08068 - 206 | Patrimoni immoble | Obra civil | Mina Mensa |
| 08068 - 220 | Patrimoni immoble | Obra civil | Bassa de Can Gispert |
| 08068 - 222 | Patrimoni immoble | Obra civil | Pont del Torrent de la Mala Dona |
| 08068 - 226 | Patrimoni immoble | Obra civil | Casa del Tubo - Casa de la Turbina |
| 08068 - 228 | Patrimoni immoble | Obra civil | Camí Ramader a Can Casildo |
| 08068 - 229 | Patrimoni immoble | Obra civil | Camí de Sant Ponç a les Cases d'en Roig |
| 08068 - 239 | Patrimoni immoble | Obra civil | Camí ramader a Sant Ponç |
| 08068 - 253 | Patrimoni immoble | Obra civil | Barraca Pedrera del Morro Tallat |
| 08068 - 276 | Patrimoni immoble | Obra civil | Pedrera del coll Verdaguer |
| 08068 - 349 | Patrimoni immoble | Obra civil | Pedrera de la Penya Roja - Pedrera del Nitus |
| 08068 - 362 | Patrimoni immoble | Obra civil | Camí Ral |
| 08068 - 378 | Patrimoni immoble | Obra civil | Pont del Torrent Fondo |
| 08068 - 388 | Patrimoni immoble | Obra civil | Pedrereres de Can Romagosa |
| 08068 - 389 | Patrimoni immoble | Obra civil | Pou de les cases de Sant Ponç |
| 08068 - 395 | Patrimoni immoble | Obra civil | Pont de Can Valent |
| 08068 - 404 | Patrimoni immoble | Obra civil | Mina i font de Can Riera |
| 08068 - 415 | Patrimoni immoble | Obra civil | Pou de can Pitarra |
| 08068 - 5 | Patrimoni moble | Element urbà | Creu de ca n'Esteve - Creu de la Santa Missió |
| 08068 - 6 | Patrimoni moble | Element urbà | Rellotge de sol a l'Av. Catalunya 5 |
| 08068 - 10 | Patrimoni moble | Element urbà | Rellotge de sol de can Guitart Vell |
| 08068 - 11 | Patrimoni moble | Element urbà | Escultura Art i Natura |

| | | | |
|-------------|----------------------|----------------------|--|
| 08068 - 74 | Patrimoni moble | Element urbà | Creu de Terme de Santa Maria de Cervelló |
| 08068 - 97 | Patrimoni moble | Element urbà | Monument a les víctimes de la guerra civil |
| 08068 - 241 | Patrimoni moble | Element urbà | Monument a la Pubilleta de Can Pi |
| 08068 - 347 | Patrimoni moble | Element urbà | Escultura de moles de picapedrer |
| 08068 - 350 | Patrimoni moble | Element urbà | Monument al Mil·lenari de Cervelló |
| 08068 - 391 | Patrimoni moble | Element urbà | Monument a Tarradellas |
| 08068 - 392 | Patrimoni moble | Element urbà | Monument de la Batalla d'Ordal |
| 08068 - 121 | Patrimoni moble | Objecte | Escultura de Santa Maria de Cervelló |
| 08068 - 345 | Patrimoni moble | Objecte | Mare de Déu de la Llet |
| 08068 - 353 | Patrimoni moble | Objecte | Gegants i capgrossos |
| 08068 - 435 | Patrimoni moble | Objecte | Campana de Torre Vileta |
| 08068 - 91 | Patrimoni moble | Col·lecció | Col·lecció municipal |
| 08068 - 94 | Patrimoni moble | Col·lecció | Col·lecció de la Coral Diana |
| 08068 - 230 | Patrimoni moble | Col·lecció | Col·leccions del Grup de Recerca de Cervelló |
| 08068 - 232 | Patrimoni moble | Col·lecció | Col·lecció Tarradellas |
| 08068 - 244 | Patrimoni moble | Col·lecció | Fons paleontològic de Cervelló al Museu Geològic del Seminari de Barcelona |
| 08068 - 421 | Patrimoni moble | Col·lecció | Capelletes de visita domiciliària |
| 08068 - 104 | Patrimoni documental | Fons documental | Fons documental de la Parròquia de Sant Esteve de Cervelló |
| 08068 - 231 | Patrimoni documental | Fons documental | Fons documental del Grup de Recerca de Cervelló |
| 08068 - 384 | Patrimoni documental | Fons documental | Arxiu Municipal |
| 08068 - 183 | Patrimoni immaterial | Manifestació festiva | Aplec del Remei |
| 08068 - 212 | Patrimoni immaterial | Manifestació festiva | Aplec de Sant Ponç |

| | | | |
|-------------|----------------------|----------------------|---|
| 08068 - 213 | Patrimoni immaterial | Manifestació festiva | Aplec de Santa Maria |
| 08068 - 428 | Patrimoni immaterial | Manifestació festiva | Els Tres Tombs |
| 08068 - 429 | Patrimoni immaterial | Manifestació festiva | Corpus Christi |
| 08068 - 413 | Patrimoni immaterial | Tècnica artesanal | Arrop |
| 08068 - 430 | Patrimoni immaterial | Tècnica artesanal | Treball de la pedra seca |
| 08068 - 433 | Patrimoni immaterial | Tècnica artesanal | El cérvol de Cervelló |
| 08068 - 434 | Patrimoni immaterial | Tècnica artesanal | Mot "merdejar" |
| 08068 - 423 | Patrimoni immaterial | Tècnica artesanal | Recepta de bacallà de Quaresma amb bunyols de canyella |
| 08068 - 240 | Patrimoni immaterial | Tradició oral | La Pubilleta de can Pi |
| 08068 - 209 | Patrimoni immaterial | Tradició oral | La curandera |
| 08068 - 210 | Patrimoni immaterial | Tradició oral | La Mala Dona |
| 08068 - 335 | Patrimoni immaterial | Tradició oral | Llegenda del Morrut i el Pau Manyer - Llegenda del Bandoler |
| 08068 - 336 | Patrimoni immaterial | Tradició oral | Dita del Morrut |
| 08068 - 397 | Patrimoni immaterial | Tradició oral | Mot "magnòlies" |
| 08068 - 417 | Patrimoni immaterial | Tradició oral | Mot brescallons |
| 08068 - 418 | Patrimoni immaterial | Tradició oral | Expressió "un tou" |
| 08068 - 419 | Patrimoni immaterial | Tradició oral | Mot "pèlac" o "pèlag" |
| 08068 - 425 | Patrimoni immaterial | Tradició oral | Llegenda del Morrut versió de Cervelló |
| 08068 - 242 | Patrimoni immaterial | Música i dansa | Missa de Ribera - Missa del Santíssim Sacrament |
| 08068 - 338 | Patrimoni immaterial | Música i dansa | Goigs a Sant Ponç |
| 08068 - 339 | Patrimoni immaterial | Música i dansa | Goigs a Santa Maria de Cervelló |
| 08068 - 340 | Patrimoni immaterial | Música i dansa | Goigs de Sant Esteve |

| | | | |
|-------------|----------------------|-------------------|---|
| 08068 - 343 | Patrimoni immaterial | Música i dansa | Goigs de Nostra Senyora del Remei |
| 08068 - 408 | Patrimoni immaterial | Música i dansa | Goigs a Sant Sebastià |
| 08068 - 96 | Patrimoni immaterial | Costumari | Els Grillats |
| 08068 - 219 | Patrimoni immaterial | Costumari | Panets de Santa Maria |
| 08068 - 396 | Patrimoni immaterial | Costumari | Mot "ensolir" |
| 08068 - 420 | Patrimoni immaterial | Costumari | El toc manual de campanes |
| 08068 - 424 | Patrimoni immaterial | Costumari | El cistell de Sant Blai |
| 08068 - 88 | Patrimoni natural | Espècimen botànic | Lledoner de Sant Ponç de Corbera |
| 08068 - 100 | Patrimoni natural | Espècimen botànic | Pi ver |
| 08068 - 128 | Patrimoni natural | Espècimen botànic | Oliveres de Sant Ponç |
| 08068 - 245 | Patrimoni natural | Espècimen botànic | Silene neglecta |
| 08068 - 264 | Patrimoni natural | Espècimen botànic | Roure de la Font de l'Era |
| 08068 - 337 | Patrimoni natural | Espècimen botànic | Lledoner del Mas Nou del Lledoner |
| 08068 - 61 | Patrimoni natural | Zona d'interès | Font i bassa de Can Paulet |
| 08068 - 62 | Patrimoni natural | Zona d'interès | Riera de Rafamans |
| 08068 - 85 | Patrimoni natural | Zona d'interès | Riera de Cervelló |
| 08068 - 95 | Patrimoni natural | Zona d'interès | Font del Roure / Font del Roure de can Pi |
| 08068 - 99 | Patrimoni natural | Zona d'interès | Penyes del Rector |
| 08068 - 101 | Patrimoni natural | Zona d'interès | Bosc de can Sala |
| 08068 - 102 | Patrimoni natural | Zona d'interès | Bosc de Rocabrúna |
| 08068 - 103 | Patrimoni natural | Zona d'interès | Puig d'Agulles |
| 08068 - 129 | Patrimoni natural | Zona d'interès | Font Freda - Bassa de Sant Ponç |

| | | | |
|-------------|-------------------|----------------|---|
| 08068 - 130 | Patrimoni natural | Zona d'interès | Vinya del Jepic - Vinya del Flamarich -Vinya de Les Rovires |
| 08068 - 135 | Patrimoni natural | Zona d'interès | Riera de Santa Maria - Riera d'en Güell |
| 08068 - 136 | Patrimoni natural | Zona d'interès | Cova del Morrut |
| 08068 - 137 | Patrimoni natural | Zona d'interès | Avenc de la Plomada |
| 08068 - 140 | Patrimoni natural | Zona d'interès | Avenc del Morrut |
| 08068 - 142 | Patrimoni natural | Zona d'interès | Avenc Nou de l'Ordal |
| 08068 - 143 | Patrimoni natural | Zona d'interès | Avenc d'en Roca |
| 08068 - 144 | Patrimoni natural | Zona d'interès | Font de Sant Elies - Font de l'Elies |
| 08068 - 145 | Patrimoni natural | Zona d'interès | Font Vella - Font Vella de can Casildo |
| 08068 - 149 | Patrimoni natural | Zona d'interès | Avenc Bonic |
| 08068 - 150 | Patrimoni natural | Zona d'interès | Avenc del Pont del Lledoner |
| 08068 - 152 | Patrimoni natural | Zona d'interès | Avenc dels Azimuts |
| 08068 - 153 | Patrimoni natural | Zona d'interès | Cova de can Rigol número 1 |
| 08068 - 154 | Patrimoni natural | Zona d'interès | Cova de can Rigol número 2 |
| 08068 - 155 | Patrimoni natural | Zona d'interès | Avenc Clar número 1 |
| 08068 - 156 | Patrimoni natural | Zona d'interès | Font de la Mata |
| 08068 - 157 | Patrimoni natural | Zona d'interès | Font de can Rafel - Font de la Figuera |
| 08068 - 158 | Patrimoni natural | Zona d'interès | Font dels Elefants |
| 08068 - 159 | Patrimoni natural | Zona d'interès | Avenc Clar número 2 |
| 08068 - 160 | Patrimoni natural | Zona d'interès | Avenc Clar número 3 |
| 08068 - 161 | Patrimoni natural | Zona d'interès | Avenc del Torrent de les Comes |
| 08068 - 162 | Patrimoni natural | Zona d'interès | Cova - Avenc Pla de les Comes |

| | | | |
|-------------|-------------------|----------------|--------------------------|
| 08068 - 163 | Patrimoni natural | Zona d'interès | Cova de Can Dispanya |
| 08068 - 164 | Patrimoni natural | Zona d'interès | Font d'en Rovira |
| 08068 - 165 | Patrimoni natural | Zona d'interès | Font de la Mina |
| 08068 - 166 | Patrimoni natural | Zona d'interès | Font de can Romagosa |
| 08068 - 167 | Patrimoni natural | Zona d'interès | Cova dels Xampinyons |
| 08068 - 168 | Patrimoni natural | Zona d'interès | Cova del Coll Verdaguer |
| 08068 - 169 | Patrimoni natural | Zona d'interès | Avencó de la pedrera |
| 08068 - 170 | Patrimoni natural | Zona d'interès | Cova de la Destral |
| 08068 - 171 | Patrimoni natural | Zona d'interès | Font de can Nicasi |
| 08068 - 172 | Patrimoni natural | Zona d'interès | Font de la Penya Roja |
| 08068 - 173 | Patrimoni natural | Zona d'interès | Pla dels Horts |
| 08068 - 174 | Patrimoni natural | Zona d'interès | Font de Flàvia |
| 08068 - 175 | Patrimoni natural | Zona d'interès | Font de la Resclosa |
| 08068 - 176 | Patrimoni natural | Zona d'interès | Cova E-1 |
| 08068 - 177 | Patrimoni natural | Zona d'interès | Avenc de l'Escalfor |
| 08068 - 178 | Patrimoni natural | Zona d'interès | Avenc Molins |
| 08068 - 179 | Patrimoni natural | Zona d'interès | Coves de Santa Maria |
| 08068 - 180 | Patrimoni natural | Zona d'interès | Font del Molinet |
| 08068 - 181 | Patrimoni natural | Zona d'interès | Font de l'Hort de can Pi |
| 08068 - 184 | Patrimoni natural | Zona d'interès | Font Conillera |
| 08068 - 185 | Patrimoni natural | Zona d'interès | Font de l'Avellaner |
| 08068 - 187 | Patrimoni natural | Zona d'interès | Avenc Nostre |

| | | | |
|-------------|-------------------|------------------------|---|
| 08068 - 188 | Patrimoni natural | Zona d'interès | Font de can Sala de Dalt |
| 08068 - 189 | Patrimoni natural | Zona d'interès | Avenc de la Lídia |
| 08068 - 190 | Patrimoni natural | Zona d'interès | Cova de la Llauna |
| 08068 - 227 | Patrimoni natural | Zona d'interès | Font de la bassa de Sant Ponç - Font del torrent del Cau de la Guineu |
| 08068 - 243 | Patrimoni natural | Zona d'interès | Font de ca n'Esteve |
| 08068 - 262 | Patrimoni natural | Zona d'interès | Puig Vicenç |
| 08068 - 263 | Patrimoni natural | Zona d'interès | Font de l'Era - Font del Lledoner Vell |
| 08068 - 359 | Patrimoni natural | Zona d'interès | PEIN Muntanyes de l'Ordal |
| 08068 - 377 | Patrimoni natural | Zona d'interès | Embassament de Can Guitart Vell - El pantà - Pantà de la Telefònica |
| 08068 - 386 | Patrimoni natural | Zona d'interès | Sector de les Penya del Cucut–Puig Vicenç–Collet de can Riera |
| 08068 - 400 | Patrimoni natural | Zona d'interès | Bosc de Can Dispanya |
| 08068 - 426 | Patrimoni natural | Zona d'interès | Vinyes de can Romagosa |
| 08068 - 427 | Patrimoni natural | Zona d'interès | Font de la Nesprera - Font de les Nespreres |
| 08068 - 12 | Patrimoni natural | Jaciment paleontològic | Pedrera Anna - Les Fallulles |
| 08068 - 14 | Patrimoni natural | Jaciment paleontològic | Mostreig paleontològic al Molí dels Frares |
| 08068 - 15 | Patrimoni natural | Jaciment paleontològic | Jaciment paleontològic del PK 356 de la N-340 - Jaciment paleontològic del polígon Grab |
| 08068 - 16 | Patrimoni natural | Jaciment paleontològic | Jaciment paleontològic de la urbanització can Castany |
| 08068 - 18 | Patrimoni natural | Jaciment paleontològic | Jaciment paleontològic Av. d'Espanya 129-130 (Urb. Torre Vileta) |
| 08068 - 22 | Patrimoni natural | Jaciment paleontològic | Jaciment paleontològic de la cova de Coll Verdaguer |

Relació d'elements fixats amb ordenació onomàstica per ordre alfabètic a partir de la denominació dels béns.

Aquest nou llistat inclou la relació d'elements incorporats al mapa de patrimoni, ordenats per la denominació i de manera alfabètica. La relació fa referència al nombre ordinal de la fitxa i expressa l'àmbit al qual correspon cada element, així com la tipologia relacionada amb aquest.

| Denominació | Fitxa | Àmbit | Tipologia |
|--------------------------------|-------------|----------------------|----------------------|
| Aplec de Sant Ponç | 08068 - 212 | Patrimoni immaterial | Manifestació festiva |
| Aplec de Santa Maria | 08068 - 213 | Patrimoni immaterial | Manifestació festiva |
| Aplec del Remei | 08068 - 183 | Patrimoni immaterial | Manifestació festiva |
| Arrop | 08068 - 413 | Patrimoni immaterial | Tècnica artesanal |
| Arxiu Municipal | 08068 - 384 | Patrimoni documental | Fons documental |
| Avenc Bonic | 08068 - 149 | Patrimoni natural | Zona d'interès |
| Avenc Clar número 1 | 08068 - 155 | Patrimoni natural | Zona d'interès |
| Avenc Clar número 2 | 08068 - 159 | Patrimoni natural | Zona d'interès |
| Avenc Clar número 3 | 08068 - 160 | Patrimoni natural | Zona d'interès |
| Avenc de la Lídia | 08068 - 189 | Patrimoni natural | Zona d'interès |
| Avenc de la Plomada | 08068 - 137 | Patrimoni natural | Zona d'interès |
| Avenc de l'Escalfor | 08068 - 177 | Patrimoni natural | Zona d'interès |
| Avenc del Morrut | 08068 - 140 | Patrimoni natural | Zona d'interès |
| Avenc del Pont del Lledoner | 08068 - 150 | Patrimoni natural | Zona d'interès |
| Avenc del Torrent de les Comes | 08068 - 161 | Patrimoni natural | Zona d'interès |
| Avenc dels Azimuts | 08068 - 152 | Patrimoni natural | Zona d'interès |
| Avenc d'en Roca | 08068 - 143 | Patrimoni natural | Zona d'interès |

| | | | |
|-------------------------------------|-------------|-------------------|-----------------------|
| Avenc Molins | 08068 - 178 | Patrimoni natural | Zona d'interès |
| Avenc Nostre | 08068 - 187 | Patrimoni natural | Zona d'interès |
| Avenc Nou de l'Ordal | 08068 - 142 | Patrimoni natural | Zona d'interès |
| Avencó de la pedrera | 08068 - 169 | Patrimoni natural | Zona d'interès |
| Avinguda Catalunya, 6 - Cal Sabater | 08068 - 51 | Patrimoni immoble | Edifici |
| Barraca antic camí de Corbera | 08068 - 112 | Patrimoni immoble | Edifici |
| Barraca Bosc de can Sala 6 | 08068 - 134 | Patrimoni immoble | Element arquitectònic |
| Barraca Cal Peret 1 | 08068 - 255 | Patrimoni immoble | Edifici |
| Barraca Cal Peret 2 | 08068 - 256 | Patrimoni immoble | Edifici |
| Barraca Cal Peret 3 | 08068 - 257 | Patrimoni immoble | Edifici |
| Barraca Cal Peret 4 | 08068 - 258 | Patrimoni immoble | Edifici |
| Barraca Cal Peret 5 | 08068 - 261 | Patrimoni immoble | Edifici |
| Barraca Cal Peret 6 | 08068 - 267 | Patrimoni immoble | Edifici |
| Barraca Can Casildo 1 | 08068 - 268 | Patrimoni immoble | Edifici |
| Barraca Can Casildo 10 | 08068 - 308 | Patrimoni immoble | Edifici |
| Barraca Can Casildo 2 | 08068 - 278 | Patrimoni immoble | Edifici |
| Barraca Can Casildo 3 | 08068 - 279 | Patrimoni immoble | Edifici |
| Barraca Can Casildo 4 | 08068 - 280 | Patrimoni immoble | Edifici |
| Barraca Can Casildo 5 | 08068 - 281 | Patrimoni immoble | Edifici |
| Barraca Can Casildo 6 | 08068 - 328 | Patrimoni immoble | Edifici |
| Barraca Can Mascaró 1 | 08068 - 315 | Patrimoni immoble | Edifici |
| Barraca Can Mascaró 3 | 08068 - 314 | Patrimoni immoble | Edifici |

| | | | |
|--------------------------|-------------|-------------------|---------|
| Barraca Can Planes 8 | 08068 - 364 | Patrimoni immoble | Edifici |
| Barraca Can Rafel | 08068 - 237 | Patrimoni immoble | Edifici |
| Barraca Can Riera 3 | 08068 - 304 | Patrimoni immoble | Edifici |
| Barraca Can Riera 4 | 08068 - 305 | Patrimoni immoble | Edifici |
| Barraca Can Riera 5 | 08068 - 306 | Patrimoni immoble | Edifici |
| Barraca Can Romagosa 13 | 08068 - 325 | Patrimoni immoble | Edifici |
| Barraca de Can Casildo 8 | 08068 - 383 | Patrimoni immoble | Edifici |
| Barraca de Can Casildo 9 | 08068 - 382 | Patrimoni immoble | Edifici |
| Barraca de Can Majó 9 | 08068 - 300 | Patrimoni immoble | Edifici |
| Barraca de Can Mascaró 2 | 08068 - 380 | Patrimoni immoble | Edifici |
| Barraca de Can Mascaró 4 | 08068 - 313 | Patrimoni immoble | Edifici |
| Barraca de Can Planes 1 | 08068 - 371 | Patrimoni immoble | Edifici |
| Barraca de Can Planes 2 | 08068 - 370 | Patrimoni immoble | Edifici |
| Barraca de Can Planes 4 | 08068 - 369 | Patrimoni immoble | Edifici |
| Barraca de Can Planes 5 | 08068 - 368 | Patrimoni immoble | Edifici |
| Barraca de Can Riera | 08068 - 292 | Patrimoni immoble | Edifici |
| Barraca de can Riera 1 | 08068 - 290 | Patrimoni immoble | Edifici |
| Barraca de Can Sala 2 | 08068 - 225 | Patrimoni immoble | Edifici |
| Barraca de Can Valent 4 | 08068 - 296 | Patrimoni immoble | Edifici |
| Barraca de cua | 08068 - 111 | Patrimoni immoble | Edifici |
| Barraca de Ferradura | 08068 - 248 | Patrimoni immoble | Edifici |
| Barraca de la Bassa | 08068 - 235 | Patrimoni immoble | Edifici |

| | | | |
|---|-------------|-------------------|---------|
| Barraca de la cruïlla del Camí de les Rovires | 08068 - 303 | Patrimoni immoble | Edifici |
| Barraca de la Gemma | 08068 - 317 | Patrimoni immoble | Edifici |
| Barraca de la Laieta | 08068 - 247 | Patrimoni immoble | Edifici |
| Barraca de la Mola | 08068 - 246 | Patrimoni immoble | Edifici |
| Barraca de la Pedrera Ejarque | 08068 - 331 | Patrimoni immoble | Edifici |
| Barraca de la Perdigonada de la Vinya del Simon - Barraca Vinya de la Perdigonada | 08068 - 298 | Patrimoni immoble | Edifici |
| Barraca de la Plana Bassons / Can Casildo 10 | 08068 - 295 | Patrimoni immoble | Edifici |
| Barraca de l'antic camí de can Tres | 08068 - 318 | Patrimoni immoble | Edifici |
| Barraca de l'Antònia | 08068 - 316 | Patrimoni immoble | Edifici |
| Barraca de les Gallines | 08068 - 114 | Patrimoni immoble | Edifici |
| Barraca de l'Ordal 5 | 08068 - 375 | Patrimoni immoble | Edifici |
| Barraca de l'Ordal 6 | 08068 - 374 | Patrimoni immoble | Edifici |
| Barraca de marge | 08068 - 110 | Patrimoni immoble | Edifici |
| Barraca de Mont Aventura 1 | 08068 - 138 | Patrimoni immoble | Edifici |
| Barraca de Mont Aventura 2 | 08068 - 139 | Patrimoni immoble | Edifici |
| Barraca de Mont Aventura 3 | 08068 - 141 | Patrimoni immoble | Edifici |
| Barraca de Penya Roja | 08068 - 311 | Patrimoni immoble | Edifici |
| Barraca de Penya Roja 4 | 08068 - 312 | Patrimoni immoble | Edifici |
| Barraca de Penya Roja 6 | 08068 - 310 | Patrimoni immoble | Edifici |
| Barraca de Sant Ponç 1 | 08068 - 373 | Patrimoni immoble | Edifici |
| Barraca de Sant Ponç 2 | 08068 - 372 | Patrimoni immoble | Edifici |
| Barraca del Bosc de Can Bassons amb Vallirana | 08068 - 381 | Patrimoni immoble | Edifici |

| | | | |
|---|-------------|-------------------|-----------------------|
| Barraca del bosc de Can Riera 10 | 08068 - 193 | Patrimoni immoble | Element arquitectònic |
| Barraca del bosc de Can Riera 9 | 08068 - 194 | Patrimoni immoble | Edifici |
| Barraca del bosc de can Romagosa | 08068 - 291 | Patrimoni immoble | Element arquitectònic |
| Barraca del bosc de Can Romagosa 18 | 08068 - 297 | Patrimoni immoble | Edifici |
| Barraca del bosc de Can Romagosa 20 | 08068 - 293 | Patrimoni immoble | Edifici |
| Barraca del bosc de Can Sala 4 | 08068 - 192 | Patrimoni immoble | Element arquitectònic |
| Barraca del bosc de Can Sala 5 | 08068 - 191 | Patrimoni immoble | Element arquitectònic |
| Barraca del bosc de Can Tres 5 | 08068 - 299 | Patrimoni immoble | Edifici |
| Barraca del Burro | 08068 - 115 | Patrimoni immoble | Edifici |
| Barraca del camí de Can Tres | 08068 - 301 | Patrimoni immoble | Edifici |
| Barraca del Camí de Can Valent | 08068 - 361 | Patrimoni immoble | Edifici |
| Barraca del camí de la Font de l'Ensulsiada | 08068 - 309 | Patrimoni immoble | Edifici |
| Barraca del camí de la vinya d'en Jepic | 08068 - 93 | Patrimoni immoble | Edifici |
| Barraca del Camí de Sant Ponç 3 | 08068 - 367 | Patrimoni immoble | Edifici |
| Barraca del Camí de Sant Ponç 4 | 08068 - 366 | Patrimoni immoble | Edifici |
| Barraca del Cento | 08068 - 249 | Patrimoni immoble | Edifici |
| Barraca del cocó de la vinya d'en Llurba | 08068 - 224 | Patrimoni immoble | Edifici |
| Barraca del Fondo | 08068 - 119 | Patrimoni immoble | Edifici |
| Barraca del Forn | 08068 - 321 | Patrimoni immoble | Edifici |
| Barraca del Garrofer | 08068 - 252 | Patrimoni immoble | Edifici |
| Barraca del Magraner | 08068 - 223 | Patrimoni immoble | Edifici |
| Barraca del Margalló | 08068 - 113 | Patrimoni immoble | Edifici |

| | | | |
|-----------------------------------|-------------|-------------------|---------|
| Barraca del Mas Pitarra | 08068 - 294 | Patrimoni immoble | Edifici |
| Barraca del Mirador 1 | 08068 - 320 | Patrimoni immoble | Edifici |
| Barraca del Pou | 08068 - 215 | Patrimoni immoble | Edifici |
| Barraca del Rebost | 08068 - 259 | Patrimoni immoble | Edifici |
| Barraca del Serral | 08068 - 116 | Patrimoni immoble | Edifici |
| Barraca del Torrent de Can Valent | 08068 - 363 | Patrimoni immoble | Edifici |
| Barraca dels Bolets | 08068 - 333 | Patrimoni immoble | Edifici |
| Barraca dels cirerers d'arboç | 08068 - 233 | Patrimoni immoble | Edifici |
| Barraca dels Conills | 08068 - 307 | Patrimoni immoble | Edifici |
| Barraca dels Marges | 08068 - 322 | Patrimoni immoble | Edifici |
| Barraca dels Roures | 08068 - 109 | Patrimoni immoble | Edifici |
| Barraca d'en Nitús | 08068 - 87 | Patrimoni immoble | Edifici |
| Barraca d'en Pau Vegas | 08068 - 251 | Patrimoni immoble | Edifici |
| Barraca d'en Serra | 08068 - 127 | Patrimoni immoble | Edifici |
| Barraca d'en Tutusaus | 08068 - 250 | Patrimoni immoble | Edifici |
| Barraca Forat 15 | 08068 - 234 | Patrimoni immoble | Edifici |
| Barraca Laia | 08068 - 319 | Patrimoni immoble | Edifici |
| Barraca Llorer Bieve | 08068 - 260 | Patrimoni immoble | Edifici |
| Barraca L'Olivera | 08068 - 302 | Patrimoni immoble | Edifici |
| Barraca Majó 1 | 08068 - 282 | Patrimoni immoble | Edifici |
| Barraca Majó 3 | 08068 - 283 | Patrimoni immoble | Edifici |
| Barraca Majó 4 | 08068 - 284 | Patrimoni immoble | Edifici |

| | | | |
|---|-------------|-------------------|------------|
| Barraca Majó 5 | 08068 - 285 | Patrimoni immoble | Edifici |
| Barraca Majó 67 | 08068 - 287 | Patrimoni immoble | Edifici |
| Barraca Majó 8 | 08068 - 289 | Patrimoni immoble | Edifici |
| Barraca Mont Aventura 4 | 08068 - 148 | Patrimoni immoble | Edifici |
| Barraca Mont Aventura 5 | 08068 - 151 | Patrimoni immoble | Edifici |
| Barraca Montmany 3 | 08068 - 330 | Patrimoni immoble | Edifici |
| Barraca Pedrera de Joan Margarit | 08068 - 323 | Patrimoni immoble | Edifici |
| Barraca Pedrera del Manco | 08068 - 86 | Patrimoni immoble | Edifici |
| Barraca Pedrera del Morro Tallat | 08068 - 253 | Patrimoni immoble | Obra civil |
| Barraca Pedrera d'en Pepet Joan Nicolau | 08068 - 286 | Patrimoni immoble | Edifici |
| Barraca per sota del Pou de la Mina | 08068 - 118 | Patrimoni immoble | Edifici |
| Barraca Petita | 08068 - 288 | Patrimoni immoble | Edifici |
| Barraca prop de la font de l'Elies - Barraca Elies (Can Dispanya) Sant Ponç 1 | 08068 - 277 | Patrimoni immoble | Edifici |
| Barraca Puigmontmany 1 | 08068 - 329 | Patrimoni immoble | Edifici |
| Barraca Puigmontmany 4 | 08068 - 332 | Patrimoni immoble | Edifici |
| Barraca Rafamans 1 | 08068 - 216 | Patrimoni immoble | Edifici |
| Barraca Rafamans 2 | 08068 - 217 | Patrimoni immoble | Edifici |
| Barraca Rafamans 3 | 08068 - 218 | Patrimoni immoble | Edifici |
| Barraca Santacan | 08068 - 238 | Patrimoni immoble | Edifici |
| Barraca sota Puigmontmany | 08068 - 236 | Patrimoni immoble | Edifici |
| Barraca Tonet - Vinya del Romagosa | 08068 - 214 | Patrimoni immoble | Edifici |
| Barraca Trencada | 08068 - 117 | Patrimoni immoble | Edifici |

| | | | |
|-------------------------------|-------------|-------------------|-----------------------|
| Barraca Vinya d'en Canals | 08068 - 254 | Patrimoni immoble | Edifici |
| Barraca Vinya d'en Llurba | 08068 - 122 | Patrimoni immoble | Edifici |
| Barraca vinya d'en López | 08068 - 324 | Patrimoni immoble | Edifici |
| Barraca Vinya d'en Pallarés | 08068 - 92 | Patrimoni immoble | Edifici |
| Bassa de Can Gispert | 08068 - 220 | Patrimoni immoble | Obra civil |
| Bosc de Can Dispanya | 08068 - 400 | Patrimoni natural | Zona d'interès |
| Bosc de can Sala | 08068 - 101 | Patrimoni natural | Zona d'interès |
| Bosc de Rocabrúna | 08068 - 102 | Patrimoni natural | Zona d'interès |
| C/ Joaquim Mensa, 38 | 08068 - 65 | Patrimoni immoble | Edifici |
| C/ Major, 102 | 08068 - 43 | Patrimoni immoble | Edifici |
| C/ Major, 134 (Ca la Nicasia) | 08068 - 46 | Patrimoni immoble | Edifici |
| C/ Major, 151 | 08068 - 49 | Patrimoni immoble | Edifici |
| C/ Resclosa, 14 | 08068 - 48 | Patrimoni immoble | Edifici |
| Ca l'Arrufí | 08068 - 50 | Patrimoni immoble | Edifici |
| Ca la Conxita | 08068 - 327 | Patrimoni immoble | Edifici |
| Ca l'Armengol Tres | 08068 - 416 | Patrimoni immoble | Edifici |
| Ca n'Esteve | 08068 - 70 | Patrimoni immoble | Conjunt arquitectònic |
| Cal Bassons - Cal Pitxot | 08068 - 35 | Patrimoni immoble | Edifici |
| Cal Jordi (Can Ponsà) | 08068 - 45 | Patrimoni immoble | Edifici |
| Cal Pau Pi | 08068 - 326 | Patrimoni immoble | Edifici |
| Cal Purroig | 08068 - 38 | Patrimoni immoble | Edifici |
| Cal Sigüenza | 08068 - 42 | Patrimoni immoble | Edifici |

| | | | |
|---|-------------|-------------------|-----------------------|
| Cal Tomàs Forner | 08068 - 182 | Patrimoni immoble | Edifici |
| Calvari - Via Crucis | 08068 - 126 | Patrimoni immoble | Element arquitectònic |
| Camí de Can Sala de Baix a Torrelles de Llobregat | 08068 - 186 | Patrimoni immoble | Obra civil |
| Camí de Sant Ponç a les Cases d'en Roig | 08068 - 229 | Patrimoni immoble | Obra civil |
| Camí de Sant Ponç a l'Ordal - Camí d'Ordal a Can Dispanya | 08068 - 132 | Patrimoni immoble | Obra civil |
| Camí Ral | 08068 - 362 | Patrimoni immoble | Obra civil |
| Camí Ramader a Can Casildo | 08068 - 228 | Patrimoni immoble | Obra civil |
| Camí ramader a Sant Ponç | 08068 - 239 | Patrimoni immoble | Obra civil |
| Campana de Torre Vileta | 08068 - 435 | Patrimoni moble | Objecte |
| Can Bonastre | 08068 - 63 | Patrimoni immoble | Edifici |
| Can Cases de La Muntanya - Can Cases de Dalt | 08068 - 27 | Patrimoni immoble | Conjunt arquitectònic |
| Can Casildo | 08068 - 30 | Patrimoni immoble | Conjunt arquitectònic |
| Can Castany | 08068 - 108 | Patrimoni immoble | Conjunt arquitectònic |
| Can Dispanya | 08068 - 28 | Patrimoni immoble | Conjunt arquitectònic |
| Can Garcia - Granja García - Torre García - Torre de la Punxa | 08068 - 58 | Patrimoni immoble | Edifici |
| Can Guitart | 08068 - 37 | Patrimoni immoble | Edifici |
| Can Guitart Vell - Masia Bonastre | 08068 - 9 | Patrimoni immoble | Edifici |
| Can Jordi | 08068 - 69 | Patrimoni immoble | Conjunt arquitectònic |
| Can Mensa | 08068 - 66 | Patrimoni immoble | Edifici |
| Can Muç - Can Mus | 08068 - 68 | Patrimoni immoble | Edifici |
| Can Nicasi | 08068 - 56 | Patrimoni immoble | Edifici |
| Can Paulet | 08068 - 31 | Patrimoni immoble | Conjunt arquitectònic |

| | | | |
|---|-------------|-------------------|-----------------------|
| Can Pi | 08068 - 75 | Patrimoni immoble | Conjunt arquitectònic |
| Can Ràfols - Mas Trobat | 08068 - 83 | Patrimoni immoble | Conjunt arquitectònic |
| Can Riera | 08068 - 81 | Patrimoni immoble | Conjunt arquitectònic |
| Can Romagosa del Camí | 08068 - 53 | Patrimoni immoble | Conjunt arquitectònic |
| Can Sala de Baix | 08068 - 71 | Patrimoni immoble | Conjunt arquitectònic |
| Can Sala de Dalt | 08068 - 80 | Patrimoni immoble | Conjunt arquitectònic |
| Can Tarradellas - Cal Tona | 08068 - 44 | Patrimoni immoble | Edifici |
| Can Tres - Can Tres de la Muntanya | 08068 - 78 | Patrimoni immoble | Edifici |
| Can Valent - Can Pi de la Serra | 08068 - 82 | Patrimoni immoble | Conjunt arquitectònic |
| Can Vendrell - Torre Frederic | 08068 - 57 | Patrimoni immoble | Edifici |
| Capella de la Mare de Déu dels Dolors | 08068 - 354 | Patrimoni immoble | Conjunt arquitectònic |
| Capella del castell de Cervelló | 08068 - 8 | Patrimoni immoble | Edifici |
| Capella del Remei | 08068 - 76 | Patrimoni immoble | Edifici |
| Capelletes de visita domiciliària | 08068 - 421 | Patrimoni moble | Col·lecció |
| Carrer de Joaquim Mensa | 08068 - 352 | Patrimoni immoble | Conjunt arquitectònic |
| Carrer de Sant Esteve | 08068 - 414 | Patrimoni immoble | Conjunt arquitectònic |
| Carrer Major | 08068 - 422 | Patrimoni immoble | Conjunt arquitectònic |
| Casa al c/ Major, 160 | 08068 - 208 | Patrimoni immoble | Edifici |
| Casa al c/ Major, 164 | 08068 - 207 | Patrimoni immoble | Edifici |
| Casa al c/ Major, 49 | 08068 - 34 | Patrimoni immoble | Edifici |
| Casa al carrer Frederic Pitarrà, 10 | 08068 - 376 | Patrimoni immoble | Edifici |
| Casa al carrer Germandat de Sant Sebastià, 16 | 08068 - 348 | Patrimoni immoble | Edifici |

| | | | |
|--|-------------|----------------------|-----------------------|
| Casa al carrer Germandat de Sant Sebastià, 18 - La Masia | 08068 - 40 | Patrimoni immoble | Edifici |
| Casa al Carrer Major 50-52 | 08068 - 211 | Patrimoni immoble | Edifici |
| Casa al carrer Raval Bassons, núm. 2 | 08068 - 393 | Patrimoni immoble | Edifici |
| Casa al carrer Raval Bassons, núm. 32 | 08068 - 403 | Patrimoni immoble | Edifici |
| Casa de la Vila - Torre Rovira | 08068 - 47 | Patrimoni immoble | Edifici |
| Casa de Sant Ponç - Cases de l'església | 08068 - 379 | Patrimoni immoble | Conjunt arquitectònic |
| Casa del Tubo - Casa de la Turbina | 08068 - 226 | Patrimoni immoble | Obra civil |
| Casa dels Dracs | 08068 - 432 | Patrimoni immoble | Conjunt arquitectònic |
| Casal Rosa | 08068 - 394 | Patrimoni immoble | Edifici |
| Cases Majó | 08068 - 120 | Patrimoni immoble | Conjunt arquitectònic |
| Caseta del Mas Nou del Lledoner | 08068 - 346 | Patrimoni immoble | Edifici |
| Castell de Cervelló | 08068 - 3 | Patrimoni immoble | Conjunt arquitectònic |
| Caves Rondel | 08068 - 60 | Patrimoni immoble | Conjunt arquitectònic |
| Cementiri de Cervelló | 08068 - 98 | Patrimoni immoble | Conjunt arquitectònic |
| Col·lecció de la Coral Diana | 08068 - 94 | Patrimoni moble | Col·lecció |
| Col·lecció municipal | 08068 - 91 | Patrimoni moble | Col·lecció |
| Col·lecció Tarradellas | 08068 - 232 | Patrimoni moble | Col·lecció |
| Col·leccions del Grup de Recerca de Cervelló | 08068 - 230 | Patrimoni moble | Col·lecció |
| Colònia Santa Anna | 08068 - 202 | Patrimoni immoble | Conjunt arquitectònic |
| Conjunt de cases al Carrer Francesc Guitart, 30, 32, 34 | 08068 - 351 | Patrimoni immoble | Conjunt arquitectònic |
| Corpus Christi | 08068 - 429 | Patrimoni immaterial | Manifestació festiva |
| Cova - Avenc Pla de les Comes | 08068 - 162 | Patrimoni natural | Zona d'interès |

| | | | |
|---|-------------|----------------------|-----------------------|
| Cova de Can Dispanya | 08068 - 163 | Patrimoni natural | Zona d'interès |
| Cova de can Rigol número 1 | 08068 - 153 | Patrimoni natural | Zona d'interès |
| Cova de can Rigol número 2 | 08068 - 154 | Patrimoni natural | Zona d'interès |
| Cova de la Destral | 08068 - 170 | Patrimoni natural | Zona d'interès |
| Cova de la Llauna | 08068 - 190 | Patrimoni natural | Zona d'interès |
| Cova del Coll Verdaguer | 08068 - 168 | Patrimoni natural | Zona d'interès |
| Cova del Morrut | 08068 - 136 | Patrimoni natural | Zona d'interès |
| Cova dels Xampinyons | 08068 - 167 | Patrimoni natural | Zona d'interès |
| Cova E-1 | 08068 - 176 | Patrimoni natural | Zona d'interès |
| Coves de Santa Maria | 08068 - 179 | Patrimoni natural | Zona d'interès |
| Creu de ca n'Esteve - Creu de la Santa Missió | 08068 - 5 | Patrimoni moble | Element urbà |
| Creu de Terme de Santa Maria de Cervelló | 08068 - 74 | Patrimoni moble | Element urbà |
| Creu de terme d'Ordal | 08068 - 23 | Patrimoni immoble | Element arquitectònic |
| Dita del Morrut | 08068 - 336 | Patrimoni immaterial | Tradició oral |
| El cérvol de Cervelló | 08068 - 433 | Patrimoni immaterial | Tècnica artesanal |
| El cistell de Sant Blai | 08068 - 424 | Patrimoni immaterial | Costumari |
| El toc manual de campanes | 08068 - 420 | Patrimoni immaterial | Costumari |
| Els Grillats | 08068 - 96 | Patrimoni immaterial | Costumari |
| Els Tres Tombs | 08068 - 428 | Patrimoni immaterial | Manifestació festiva |
| Embassament de Can Guitart Vell - El pantà - Pantà de la Telefònica | 08068 - 377 | Patrimoni natural | Zona d'interès |
| Escultura Art i Natura | 08068 - 11 | Patrimoni moble | Element urbà |
| Escultura de moles de picapedrer | 08068 - 347 | Patrimoni moble | Element urbà |

| | | | |
|--|-------------|-------------------------|--------------------------|
| Escultura de Santa Maria de Cervelló | 08068 - 121 | Patrimoni moble | Objecte |
| Església de Santa Maria de Cervelló | 08068 - 2 | Patrimoni immoble | Edifici |
| Església Parroquial de Sant Esteve de Cervelló | 08068 - 33 | Patrimoni immoble | Edifici |
| Expressió "un tou" | 08068 - 418 | Patrimoni immaterial | Tradició oral |
| Fàbrica de vidre | 08068 - 67 | Patrimoni immoble | Conjunt arquitectònic |
| Fàbrica del Gispert - la Fabriqueta | 08068 - 196 | Patrimoni immoble | Conjunt arquitectònic |
| Fàbrica d'essències Moles | 08068 - 221 | Patrimoni immoble | Edifici |
| Fita de Can Castany | 08068 - 342 | Patrimoni immoble | Element arquitectònic |
| Fita de Llorenç Pujol | 08068 - 147 | Patrimoni immoble | Element arquitectònic |
| Fons documental de la Parròquia de Sant Esteve de Cervelló | 08068 - 104 | Patrimoni documental | Fons documental |
| Fons documental del Grup de Recerca de Cervelló | 08068 - 231 | Patrimoni documental | Fons documental |
| Fons paleontològic de Cervelló al Museu Geològic del Seminari de Barcelona | 08068 - 244 | Patrimoni moble | Col·lecció |
| Font Conillera | 08068 - 184 | Patrimoni natural | Zona d'interès |
| Font de ca n'Esteve | 08068 - 243 | Patrimoni natural | Zona d'interès |
| Font de can Nicasi | 08068 - 171 | Patrimoni natural | Zona d'interès |
| Font de can Rafel - Font de la Figuera | 08068 - 157 | Patrimoni natural | Zona d'interès |
| Font de can Romagosa | 08068 - 166 | Patrimoni natural | Zona d'interès |
| Font de can Sala de Dalt | 08068 - 188 | Patrimoni natural | Zona d'interès |
| Font de Flàvia | 08068 - 174 | Patrimoni natural | Zona d'interès |
| Font de la bassa de Sant Ponç - Font del torrent del Cau de la Guineu | 08068 - 227 | Patrimoni natural | Zona d'interès |
| Font de la Mata | 08068 - 156 | Patrimoni natural | Zona d'interès |
| Font de la Mina | 08068 - 165 | Patrimoni natural | Zona d'interès |

| | | | |
|---|-------------|-------------------|-----------------------|
| Font de la Nesprera - Font de les Nespreres | 08068 - 427 | Patrimoni natural | Zona d'interès |
| Font de la Penya Roja | 08068 - 172 | Patrimoni natural | Zona d'interès |
| Font de la Resclosa | 08068 - 175 | Patrimoni natural | Zona d'interès |
| Font de l'Avellaner | 08068 - 185 | Patrimoni natural | Zona d'interès |
| Font de l'Era - Font del Lledoner Vell | 08068 - 263 | Patrimoni natural | Zona d'interès |
| Font de l'Hort de can Pi | 08068 - 181 | Patrimoni natural | Zona d'interès |
| Font de Sant Elies - Font de l'Elies | 08068 - 144 | Patrimoni natural | Zona d'interès |
| Font del Molinet | 08068 - 180 | Patrimoni natural | Zona d'interès |
| Font del Roure / Font del Roure de can Pi | 08068 - 95 | Patrimoni natural | Zona d'interès |
| Font dels Elefants | 08068 - 158 | Patrimoni natural | Zona d'interès |
| Font d'en Rovira | 08068 - 164 | Patrimoni natural | Zona d'interès |
| Font Ferrera | 08068 - 431 | Patrimoni immoble | Element arquitectònic |
| Font Freda - Bassa de Sant Ponç | 08068 - 129 | Patrimoni natural | Zona d'interès |
| Font i bassa de Can Paulet | 08068 - 61 | Patrimoni natural | Zona d'interès |
| Font Vella - Font Vella de can Casildo | 08068 - 145 | Patrimoni natural | Zona d'interès |
| Font, safareig i pou de Sant Ponç. | 08068 - 398 | Patrimoni immoble | Element arquitectònic |
| Fonts de Cal Sans | 08068 - 198 | Patrimoni immoble | Obra civil |
| Forn de calç de cal Dispanya 1 | 08068 - 269 | Patrimoni immoble | Element arquitectònic |
| Forn de calç de cal Dispanya 2 | 08068 - 270 | Patrimoni immoble | Element arquitectònic |
| Forn de calç de cal Dispanya 3 | 08068 - 271 | Patrimoni immoble | Element arquitectònic |
| Forn de calç de cal Dispanya 4 | 08068 - 272 | Patrimoni immoble | Element arquitectònic |
| Forn de calç del bosc de la Creu d'Ordal | 08068 - 265 | Patrimoni immoble | Element arquitectònic |

| | | | |
|---|-------------|----------------------|------------------------|
| Forn de calç del Lledoner | 08068 - 273 | Patrimoni immoble | Element arquitectònic |
| Forn de calç del Lledoner 2 | 08068 - 274 | Patrimoni immoble | Element arquitectònic |
| Forn de ceràmica | 08068 - 266 | Patrimoni immoble | Element arquitectònic |
| Forn de la Penya Roja | 08068 - 341 | Patrimoni immoble | Edifici |
| Forn de vidre de Cal Dispanya - Forn de vidre de Sant Ponç | 08068 - 131 | Patrimoni immoble | Conjunt arquitectònic |
| Forns de calç del Coll Verdaguer | 08068 - 275 | Patrimoni immoble | Edifici |
| Gegants i capgrossos | 08068 - 353 | Patrimoni moble | Objecte |
| Goigs a Sant Ponç | 08068 - 338 | Patrimoni immaterial | Música i dansa |
| Goigs a Sant Sebastià | 08068 - 408 | Patrimoni immaterial | Música i dansa |
| Goigs a Santa Maria de Cervelló | 08068 - 339 | Patrimoni immaterial | Música i dansa |
| Goigs de Nostra Senyora del Remei | 08068 - 343 | Patrimoni immaterial | Música i dansa |
| Goigs de Sant Esteve | 08068 - 340 | Patrimoni immaterial | Música i dansa |
| Jaciment arqueològic de la cova de Coll Verdaguer | 08068 - 17 | Patrimoni immoble | Jaciment arqueològic |
| Jaciment arqueològic de la cova del Pla de les Comes | 08068 - 20 | Patrimoni immoble | Jaciment arqueològic |
| Jaciment arqueològic de l'església de Sant Ponç de Corbera | 08068 - 19 | Patrimoni immoble | Jaciment arqueològic |
| Jaciment arqueològic del castell de Cervelló | 08068 - 21 | Patrimoni immoble | Jaciment arqueològic |
| Jaciment arqueològic sota del castell de Cervelló | 08068 - 7 | Patrimoni immoble | Jaciment arqueològic |
| Jaciment paleontològic Av. d'Espanya 129-130 (Urb. Torre Vileta) | 08068 - 18 | Patrimoni natural | Jaciment paleontològic |
| Jaciment paleontològic de la cova de Coll Verdaguer | 08068 - 22 | Patrimoni natural | Jaciment paleontològic |
| Jaciment paleontològic de la urbanització can Castany | 08068 - 16 | Patrimoni natural | Jaciment paleontològic |
| Jaciment paleontològic del PK 356 de la N-340 - Jaciment paleontològic del polígon Grab | 08068 - 15 | Patrimoni natural | Jaciment paleontològic |
| La Casa Vella | 08068 - 32 | Patrimoni immoble | Edifici |

| | | | |
|---|-------------|----------------------|-----------------------|
| La curandera | 08068 - 209 | Patrimoni immaterial | Tradició oral |
| La Mala Dona | 08068 - 210 | Patrimoni immaterial | Tradició oral |
| La Pubilleta de can Pi | 08068 - 240 | Patrimoni immaterial | Tradició oral |
| Les Casetes de Can Sala - Refugi de caçadors "Malament rai" | 08068 - 79 | Patrimoni immoble | Conjunt arquitectònic |
| Les Torretes | 08068 - 41 | Patrimoni immoble | Conjunt arquitectònic |
| Lledoner de Sant Ponç de Corbera | 08068 - 88 | Patrimoni natural | Espècimen botànic |
| Lledoner del Mas Nou del Lledoner | 08068 - 337 | Patrimoni natural | Espècimen botànic |
| Llegenda del Morrut i el Pau Manyer - Llegenda del Bandoler | 08068 - 335 | Patrimoni immaterial | Tradició oral |
| Llegenda del Morrut versió de Cervelló | 08068 - 425 | Patrimoni immaterial | Tradició oral |
| Mare de Déu de la Llet | 08068 - 345 | Patrimoni moble | Objecte |
| Mas Bassons - Can Bassons del Molí | 08068 - 64 | Patrimoni immoble | Edifici |
| Mas Nou del Lledoner - l'Hostal | 08068 - 26 | Patrimoni immoble | Conjunt arquitectònic |
| Mas Pitarra | 08068 - 4 | Patrimoni immoble | Conjunt arquitectònic |
| Mas Vila - Mas del Remei | 08068 - 77 | Patrimoni immoble | Conjunt arquitectònic |
| Maset al costat de la bassa de Sant Ponç | 08068 - 387 | Patrimoni immoble | Edifici |
| Maset de Can Dispanya | 08068 - 334 | Patrimoni immoble | Jaciment arqueològic |
| Maset de la Creu - La Casa de les Ànimes | 08068 - 73 | Patrimoni immoble | Edifici |
| Mina de Can Gispert | 08068 - 197 | Patrimoni immoble | Obra civil |
| Mina del Molí Vell | 08068 - 204 | Patrimoni immoble | Obra civil |
| Mina i font de Can Riera | 08068 - 404 | Patrimoni immoble | Obra civil |
| Mina i font del Purroig | 08068 - 199 | Patrimoni immoble | Obra civil |
| Mina Mensa | 08068 - 206 | Patrimoni immoble | Obra civil |

| | | | |
|--|-------------|----------------------|------------------------|
| Mines de Can Vendrell | 08068 - 205 | Patrimoni immoble | Obra civil |
| Mines de la Timba | 08068 - 200 | Patrimoni immoble | Obra civil |
| Mines de Terra Negra - Mines de la riera de Cervelló | 08068 - 195 | Patrimoni immoble | Obra civil |
| Missa de Ribera - Missa del Santíssim Sacrament | 08068 - 242 | Patrimoni immaterial | Música i dansa |
| Molí de la Riera de Cervelló - Molí de Baix | 08068 - 105 | Patrimoni immoble | Edifici |
| Molí de Nogués | 08068 - 365 | Patrimoni immoble | Conjunt arquitectònic |
| Molí de vent de Can Riera | 08068 - 344 | Patrimoni immoble | Edifici |
| Molí de vent del Mas Vila | 08068 - 106 | Patrimoni immoble | Obra civil |
| Molí del Baró | 08068 - 89 | Patrimoni immoble | Edifici |
| Molí Vell | 08068 - 54 | Patrimoni immoble | Edifici |
| Monestir de Sant Ponç de Corbera | 08068 - 29 | Patrimoni immoble | Conjunt arquitectònic |
| Monument a la Pubilleta de Can Pi | 08068 - 241 | Patrimoni mòble | Element urbà |
| Monument a les víctimes de la guerra civil | 08068 - 97 | Patrimoni mòble | Element urbà |
| Monument a Tarradellas | 08068 - 391 | Patrimoni mòble | Element urbà |
| Monument al Mil·lenari de Cervelló | 08068 - 350 | Patrimoni mòble | Element urbà |
| Monument commemoratiu del pont de les Escoles | 08068 - 399 | Patrimoni immoble | Element arquitectònic |
| Monument de la Batalla d'Ordal | 08068 - 392 | Patrimoni mòble | Element urbà |
| Mostreig paleontològic al Molí dels Frares | 08068 - 14 | Patrimoni natural | Jaciment paleontològic |
| Mot "ensolir" | 08068 - 396 | Patrimoni immaterial | Costumari |
| Mot "magnòlies" | 08068 - 397 | Patrimoni immaterial | Tradició oral |
| Mot "merdejar" | 08068 - 434 | Patrimoni immaterial | Tècnica artesanal |
| Mot "pèlac" o "pèlag" | 08068 - 419 | Patrimoni immaterial | Tradició oral |

| | | | |
|---|-------------|----------------------|------------------------|
| Mot brescallons | 08068 - 417 | Patrimoni immaterial | Tradició oral |
| Necròpolis de Santa Maria de Cervelló | 08068 - 1 | Patrimoni immoble | Jaciment arqueològic |
| Oliveres de Sant Ponç | 08068 - 128 | Patrimoni natural | Espècimen botànic |
| Panets de Santa Maria | 08068 - 219 | Patrimoni immaterial | Costumari |
| Panteó del Cementiri de Cervelló | 08068 - 125 | Patrimoni immoble | Element arquitectònic |
| Pastisseria Permanyer | 08068 - 406 | Patrimoni immoble | Edifici |
| Pedrera Anna - Les Fallulles | 08068 - 12 | Patrimoni natural | Jaciment paleontològic |
| Pedrera de la Penya Roja - Pedrera del Nitús | 08068 - 349 | Patrimoni immoble | Obra civil |
| Pedrera del coll Verdaguer | 08068 - 276 | Patrimoni immoble | Obra civil |
| Pedreres de Can Romagosa | 08068 - 388 | Patrimoni immoble | Obra civil |
| PEIN Muntanyes de l'Ordal | 08068 - 359 | Patrimoni natural | Zona d'interès |
| Penyes del Rector | 08068 - 99 | Patrimoni natural | Zona d'interès |
| Pi ver | 08068 - 100 | Patrimoni natural | Espècimen botànic |
| Pica i dipòsit pel brou bordelès | 08068 - 133 | Patrimoni immoble | Element arquitectònic |
| Pla dels Horts | 08068 - 173 | Patrimoni natural | Zona d'interès |
| Pont de Can Valent | 08068 - 395 | Patrimoni immoble | Obra civil |
| Pont de La Palma - pont del Xampany | 08068 - 84 | Patrimoni immoble | Obra civil |
| Pont de la riera de Cervelló - Pont de la Torre de les Monges - Pont de Santa Maria | 08068 - 201 | Patrimoni immoble | Obra civil |
| Pont de les Escoles | 08068 - 203 | Patrimoni immoble | Element arquitectònic |
| Pont del Lledoner | 08068 - 24 | Patrimoni immoble | Obra civil |
| Pont del Torrent de la Mala Dona | 08068 - 222 | Patrimoni immoble | Obra civil |
| Pont del Torrent Fondo | 08068 - 378 | Patrimoni immoble | Obra civil |

| | | | |
|--|-------------|----------------------|-----------------------|
| Pont dels tres arcs | 08068 - 25 | Patrimoni immoble | Obra civil |
| Pou de can Pitarra | 08068 - 415 | Patrimoni immoble | Obra civil |
| Pou de les cases de Sant Ponç | 08068 - 389 | Patrimoni immoble | Obra civil |
| Puig Castellar | 08068 - 13 | Patrimoni immoble | Jaciment arqueològic |
| Puig d'Agulles | 08068 - 103 | Patrimoni natural | Zona d'interès |
| Puig Vicenç | 08068 - 262 | Patrimoni natural | Zona d'interès |
| Rec i resclosa del Molí dels Frares | 08068 - 90 | Patrimoni immoble | Obra civil |
| Recepta de bacallà de Quaresma amb bunyols de canyella | 08068 - 423 | Patrimoni immaterial | Tècnica artesanal |
| Rectoria de l'Església Parroquial de Sant Esteve | 08068 - 123 | Patrimoni immoble | Edifici |
| Rellotge de sol a l'Av. Catalunya 5 | 08068 - 6 | Patrimoni moble | Element urbà |
| Rellotge de sol de ca la Illa | 08068 - 410 | Patrimoni immoble | Element arquitectònic |
| Rellotge de Sol de ca l'Armengol Tres | 08068 - 402 | Patrimoni immoble | Element arquitectònic |
| Rellotge de sol de Cal Fignes | 08068 - 409 | Patrimoni immoble | Element arquitectònic |
| Rellotge de sol de Can Cases de La Muntanya | 08068 - 411 | Patrimoni immoble | Element arquitectònic |
| Rellotge de sol de can Guitart Vell | 08068 - 10 | Patrimoni moble | Element urbà |
| Rellotge de Sol de Can Ràfols | 08068 - 360 | Patrimoni immoble | Element arquitectònic |
| Rellotge de Sol de Can Sala de Baix Sud-est 1 | 08068 - 356 | Patrimoni immoble | Element arquitectònic |
| Rellotge de sol de Can Sala de Baix Sud-est 2 | 08068 - 357 | Patrimoni immoble | Element arquitectònic |
| Rellotge de sol de Can Tres | 08068 - 358 | Patrimoni immoble | Element arquitectònic |
| Rellotge de sol de la casa de veïns del carrer Major, 95 | 08068 - 407 | Patrimoni immoble | Element arquitectònic |
| Rellotge de sol de Mas Vila | 08068 - 390 | Patrimoni immoble | Element arquitectònic |
| Rellotge de sol de Torre Vileta | 08068 - 412 | Patrimoni immoble | Element arquitectònic |

| | | | |
|--|-------------|----------------------|-----------------------|
| Rellotge de Sol del Mas Nou del Lledoner | 08068 - 107 | Patrimoni immoble | Element arquitectònic |
| Rellotge de sol Granja García | 08068 - 59 | Patrimoni immoble | Element arquitectònic |
| Rellotge de sol Oest de Can Sala de Baix | 08068 - 355 | Patrimoni immoble | Element arquitectònic |
| Rellotges de sol de can Castany | 08068 - 72 | Patrimoni immoble | Element arquitectònic |
| Rellotges de sol de Can Romagosa del Camí | 08068 - 401 | Patrimoni immoble | Element arquitectònic |
| Rellotges de sol de les Cases de l'església de Sant Ponç | 08068 - 405 | Patrimoni immoble | Element arquitectònic |
| Riera de Cervelló | 08068 - 85 | Patrimoni natural | Zona d'interès |
| Riera de Rafamans | 08068 - 62 | Patrimoni natural | Zona d'interès |
| Riera de Santa Maria - Riera d'en Güell | 08068 - 135 | Patrimoni natural | Zona d'interès |
| Roure de la Font de l'Era | 08068 - 264 | Patrimoni natural | Espècimen botànic |
| Safareig i bassa de l'església de Sant Esteve de Cervelló | 08068 - 124 | Patrimoni immoble | Element arquitectònic |
| Sector de les Penya del Cucut–Puig Vicenç–Collet de can Riera | 08068 - 386 | Patrimoni natural | Zona d'interès |
| Silene neglecta | 08068 - 245 | Patrimoni natural | Espècimen botànic |
| Torre de les Orenetes | 08068 - 36 | Patrimoni immoble | Edifici |
| Torre dels Peixaters - Torre Pulgar | 08068 - 39 | Patrimoni immoble | Edifici |
| Torre Vileta | 08068 - 55 | Patrimoni immoble | Edifici |
| Treball de la pedra seca | 08068 - 430 | Patrimoni immaterial | Tècnica artesanal |
| Trull d'oli del mas Vila | 08068 - 146 | Patrimoni immoble | Element arquitectònic |
| Vinya del Jepic - Vinya del Flamarich - Vinya de Les Rovires | 08068 - 130 | Patrimoni natural | Zona d'interès |
| Vinyes de can Romagosa | 08068 - 426 | Patrimoni natural | Zona d'interès |
| Xalet de l'avinguda Catalunya, 18 - Cal Ramon Bertran - Can Fàbregas | 08068 - 52 | Patrimoni immoble | Edifici |



**Diputació
Barcelona**

Àrea de Cultura

Comte d'Urgell, 187
Edifici del Rellotge
08036 Barcelona
Tel. 934 022 566
Fax 934 022 825
o.patrimonio@diba.cat
www.diba.cat/opc