



Barraca codi 9914 - BV142

Vallirana

- Comparteix:
- [Facebook](#)
- [Twitter](#)

Ubicació

Comarca:	Baix Llobregat
Lloc/Adreça:	Serral del Suro - La Solana II
Emplaçament:	Tocant la urbanització, prop de l'avinguda del Mirador i del traçat d'una línia elèctrica
Alçada:	307m

Coordenades:

Latitud:	41.37834
Longitud:	1.92855
UTM Est (X):	410406
UTM Nord (Y):	4581312

Classificació

Número de fitxa:	08295-140
Àmbit:	Patrimoni immoble
Tipologia:	Edifici
Estil / època:	Contemporani Popular
Segle:	XIX-XX
Estat de conservació:	Dolent
Notes de conservació:	Enderroc total.
Protecció:	Inexistent
Accés:	Fàcil
Ús actual:	Sense ús
Titularitat:	Privada
Titular:	Ref. Cad.: 08296A00500010
Autor de la fitxa:	Adriana Geladó Prat
Data de registre de la fitxa:	dj., 15/09/2016 - 02:00

Descripció

Barraca de pedra seca del tipus aèria aïllada i orientada al nord. La seva planta és circular i no ha estat restaurada, tot i l'elevat grau d'enderroc que pateix l'estructura. Només s'observa dempeus una part del brancal esquerre del portal d'accés.

Observacions:

Les dades han estat extretes de l'espai web Wikipedra i cedides pel Centre Excursionista de Vallirana.

Història

A Vallirana, majoritàriament, les barraques de pedra seca estan relacionades amb el món del vi i el cultiu de la vinya. De fet, la vinya va ser la principal activitat agrària a Vallirana fins a finals del segle XIX. En general, cada família tenia la seva vinya (sobretot en el cas de les masies), tot i que amb l'arribada de la fil·loxera a França, la demanda de vi va experimentar un increment considerable, que es traduí en la proliferació del cultiu de vinya arreu del terme. Posteriorment, amb el pas de la fil·loxera per Catalunya, el sector va entrar en una forta crisi que finalment es va poder superar empeltant altres varietats de raïm, reconvertint els cultius i creant els cellers cooperatius, tant en auge durant la primera meitat del segle XX. Les vinyes valliranenques van perviure fins ben entrada la segona meitat del segle XX, abans de l'aparició de les urbanitzacions residencials. Les barraques eren utilitzades per dormir, guardar les eines o aixoplugar-s'hi en cas de mal temps. La pedra que les basteix era extreta de l'arrabassament dels camps i de la construcció dels camins que portaven fins als cultius.

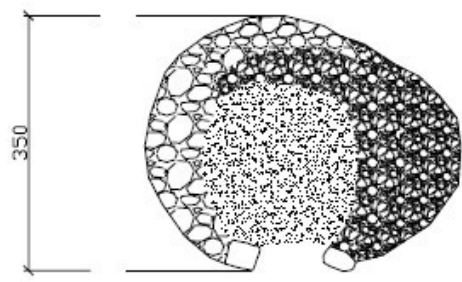
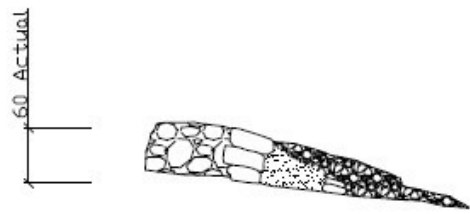
Bibliografia

OLLÉ DORCA, Francesc (2013). Vallirana, poble de vinyes. [Vallirana]: Associació d'Amics de Vallirana i Centre Excursionista de Vallirana (CEV). Fons documental del Centre Excursionista de Vallirana (CEV). [Http://wikipedra.catpaisatge.net/](http://wikipedra.catpaisatge.net/) (Consulta: 08-09-2016).






LLINDA NO



↓
Nord

 B142 Wkp. 9914	CENTRE EXCURSIONISTA DE VALLIRANA	
	Observacion	Enderroc total Data 20140705
	Situació	CAN ROVIRA_Serral del Suro
Tipus DESCONEGUT		