



## Barraca codi 8557 - BV055

Vallirana

### Ubicació

**Comarca:** Baix Llobregat  
**Lloc/Adreça:** El Corral - Can Rovira  
**Emplaçament** Camí del Mirador a les Rovires, en un corriol a l'esquerra del camí, sota la urbanització  
**Alçada:** 397m

### Coordenades:

**Latitud:** 41.39671  
**Longitud:** 1.93407  
**UTM Est (X):** 410893  
**UTM Nord (Y):** 4583345

### Classificació

**Número de fitxa** 08295-55  
**Àmbit:** Patrimoni immoble  
**Tipologia** Edifici  
**Estil / època:** Contemporani Popular  
**Segle** XIX-XX  
**Estat de conservació** Bo  
**Protecció** Inexistent  
**Accés** Fàcil  
**Ús actual:** Sense ús  
**Titularitat** Privada  
**Titular:** Ref. Cad.: 08296A00100002  
**Autoria de la fitxa** Adriana Geladó Prat  
**Data de registre de la fitxa:** dl., 12/09/2016 - 02:00

### Descripció

Barraca de pedra seca del tipus àeria aïllada i orientada al sud. La seva planta és circular i presenta una porta d'accés rectangular amb la llinda plana. No ha estat restaurada. Està situada a la banda esquerra de la línia elèctrica, pujant. Té un contrafort a la dreta. Han caigut algunes pedres del costat dret.

### **Observacions:**

Les dades han estat extretes de l'espai web Wikipedra i cedides pel Centre Excursionista de Vallirana.

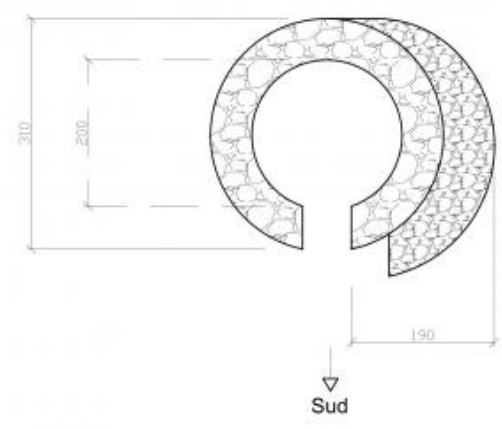
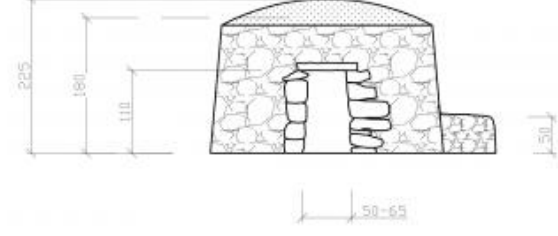
## **Història**


A Vallirana, majoritàriament, les barraques de pedra seca estan relacionades amb el món del vi i el cultiu de la vinya. De fet, la vinya va ser la principal activitat agrària a Vallirana fins a finals del segle XIX. En general, cada família tenia la seva vinya (sobretot en el cas de les masies), tot i que amb l'arribada de la fil·loxera a França, la demanda de vi va experimentar un increment considerable, que es traduí en la proliferació del cultiu de vinya arreu del terme. Posteriorment, amb el pas de la fil·loxera per Catalunya, el sector va entrar en una forta crisi que finalment es va poder superar empeltant altres varietats de raïm, reconvertint els cultius i creant els cellers cooperatius, tant en auge durant la primera meitat del segle XX. Les vinyes valliranenques van perviure fins ben entrada la segona meitat del segle XX, abans de l'aparició de les urbanitzacions residencials. Les barraques eren utilitzades per dormir, guardar les eines o aixoplugar-s'hi en cas de mal temps. La pedra que les basteix era extreta de l'arrabassament dels camps i de la construcció dels camins que portaven fins als cultius.

## **Bibliografia**

OLLÉ DORCA, Francesc (2013). Vallirana, poble de vinyes. [Vallirana]: Associació d'Amics de Vallirana i Centre Excursionista de Vallirana (CEV). Fons documental del Centre Excursionista de Vallirana (CEV). [Http://wikipedra.catpaisatge.net/](http://wikipedra.catpaisatge.net/) (Consulta: 08-09-2016).





 <b>B055</b> Wkp. 8557	<b>CENTRE EXCURSIONISTA DE VALLIRANA</b>	
	Observacions	Data
	Perfecte	20130505
	Lloc: El Corral	
Nom: Desconegut		