



Cova del Fondo del Pèlag

Vallirana

Ubicació

Comarca: Baix Llobregat
Lloc/Adreça: Pla del Pèlag - La Pinatella
Emplaçament Al costat d'un torrent entre les dues urbanitzacions, prop del final del c. dels Comtes de Cervelló
Alçada: 355m

Coordenades:

Latitud: 41.37102
Longitud: 1.89463
UTM Est (X): 407559
UTM Nord (Y): 4580535

Classificació

Número de fitxa 08295-507
Àmbit: Patrimoni natural
Tipologia Zona d'interès
Estat de conservació Bo
Protecció Inexistent
Accés Fàcil
Ús actual: Altres
Titularitat Privada
Titular: Ref. Cad.: 7413001DF0871S
Autoria de la fitxa Adriana Geladó Prat
Data de registre de la fitxa: dv., 28/04/2017 - 02:00

Descripció

Cova de 4 metres de desnivell amb un recorregut de 8 metres, situada en una zona litològica de dolomies. La cova presenta un curt conducte ascendent de 8 metres de llarg i 4 metres de desnivell.

Observacions:

Les dades han estat extretes de l'espai web Espeleoindex.

Història

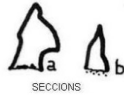
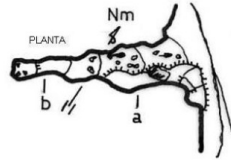
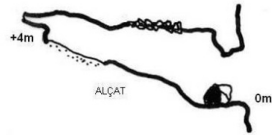
La primera exploració de la cavitat la va realitzar A. Asensio l'any 1971.

Bibliografia

[Http://www.espeleoindex.com/#](http://www.espeleoindex.com/#) (Consulta: 20-04-2017).

COVA DEL FONDO DEL PÈLAC

Vallirana - Baix Llobregat
Topografia: A. Asensio
9 - 6 1972



0 m. 3