



Barraca codi 9786 - BV123

Vallirana

Ubicació

Comarca: Baix Llobregat
Lloc/Adreça: Penya d'en Rovira - Mas Rovira
Emplaçament Entre les urbanitzacions del Mas Rovira i del Mirador, sota la penya
Alçada: 385m

Coordenades:

Latitud: 41.38822
Longitud: 1.92259
UTM Est (X): 409921
UTM Nord (Y): 4582415

Classificació

Número de fitxa 08295-121
Àmbit: Patrimoni immoble
Tipologia Edifici
Estil / època: Contemporani Popular
Segle XIX-XX
Estat de conservació Dolent
Notes de conservació: Enderroc important de la part superior (coberta i accés).
Protecció Inexistent
Accés Fàcil
Ús actual: Sense ús
Titularitat Privada
Titular: Ref. Cad.: 08296A00800007
Autoria de la fitxa Adriana Geladó Prat
Data de registre de la fitxa: dc., 14/09/2016 - 02:00

Descripció

Barraca de pedra seca del tipus àeria aïllada i orientada al sud-oest. La seva planta és circular i no ha estat restaurada, tot i l'elevat grau d'enderroc de la part superior de l'estructura (coberta i accés). Presenta un paravent adossat al costat dret bastit amb les mateixes pedres de l'enderroc de la barraca.

Observacions:

Les dades han estat extretes de l'espai web Wikipedra i cedides pel Centre Excursionista de Vallirana.

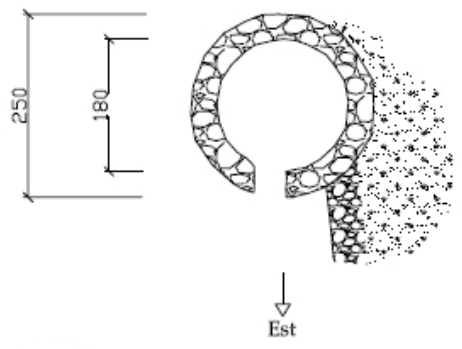
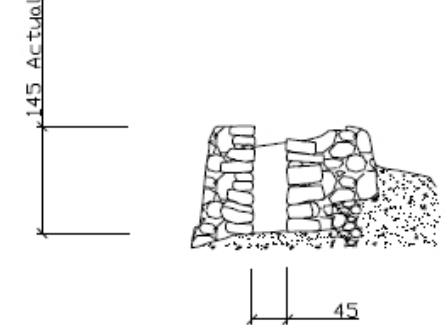
Història


A Vallirana, majoritàriament, les barraques de pedra seca estan relacionades amb el món del vi i el cultiu de la vinya. De fet, la vinya va ser la principal activitat agrària a Vallirana fins a finals del segle XIX. En general, cada família tenia la seva vinya (sobretot en el cas de les masies), tot i que amb l'arribada de la fil·loxera a França, la demanda de vi va experimentar un increment considerable, que es traduí en la proliferació del cultiu de vinya arreu del terme. Posteriorment, amb el pas de la fil·loxera per Catalunya, el sector va entrar en una forta crisi que finalment es va poder superar empeltant altres varietats de raïm, reconvertint els cultius i creant els cellers cooperatius, tant en auge durant la primera meitat del segle XX. Les vinyes valliranenques van perviure fins ben entrada la segona meitat del segle XX, abans de l'aparició de les urbanitzacions residencials. Les barraques eren utilitzades per dormir, guardar les eines o aixoplugar-s'hi en cas de mal temps. La pedra que les basteix era extreta de l'arrabassament dels camps i de la construcció dels camins que portaven fins als cultius.

Bibliografia

OLLÉ DORCA, Francesc (2013). Vallirana, poble de vinyes. [Vallirana]: Associació d'Amics de Vallirana i Centre Excursionista de Vallirana (CEV). Fons documental del Centre Excursionista de Vallirana (CEV). [Http://wikipedra.catpaisatge.net/](http://wikipedra.catpaisatge.net/) (Consulta: 08-09-2016).





| | | |
|---|--|------|
|  B123 Wkp. 9786 | CENTRE EXCURSIONISTA DE VALLIRANA | |
| | Observació | Data |
| | Enderroc porta i sostre | |
| | 20140608 | |
| Situació | | |
| CAN ROVIRA_Penya d'en Rovira | | |
| Tipus | | |
| DESCONEGUT | | |