



Barraca codi 9726 - BV113

Vallirana

Ubicació

Comarca: Baix Llobregat
Lloc/Adreça: El Corral - Can Rovira
Emplaçament: A l'esquerra del camí que va del Mirador a Les Rovires, en una línia elèctrica
Alçada: 356m

Coordenades:

Latitud: 41.39566
Longitud: 1.93501
UTM Est (X): 410970
UTM Nord (Y): 4583228

Classificació

Número de fitxa: 08295-112
Àmbit: Patrimoni immoble
Tipologia: Edifici
Estil / època: Contemporani Popular
Segle: XIX-XX
Estat de conservació: Bo
Protecció: Inexistent
Accés: Fàcil
Ús actual: Sense ús
Titularitat: Privada
Titular: Ref. Cad.: 08296A00100002
Autoria de la fitxa: Adriana Geladó Prat
Data de registre de la fitxa: dc., 14/09/2016 - 02:00

Descripció

Barraca de pedra seca del tipus terrera margera i orientada al sud. La seva planta és el·líptica i presenta un portal d'accés rectangular amb la llinda plana. La barraca funciona com un petit aixopluc i no ha estat restaurada. La neteja de vegetació de la línia elèctrica en la que es troba va permetre la seva documentació.

Observacions:

Les dades han estat extretes de l'espai web Wikipedra i cedides pel Centre Excursionista de Vallirana.

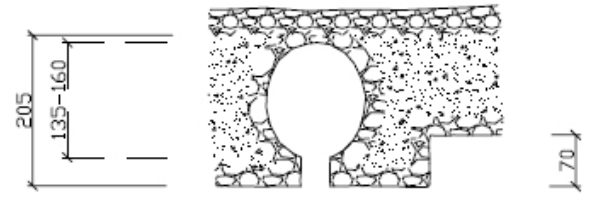
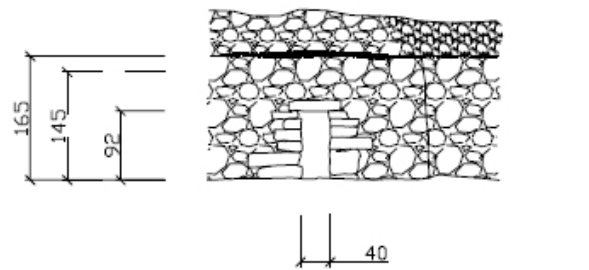
Història

A Vallirana, majoritàriament, les barraques de pedra seca estan relacionades amb el món del vi i el cultiu de la vinya. De fet, la vinya va ser la principal activitat agrària a Vallirana fins a finals del segle XIX. En general, cada família tenia la seva vinya (sobretot en el cas de les masies), tot i que amb l'arribada de la fil·loxera a França, la demanda de vi va experimentar un increment considerable, que es traduí en la proliferació del cultiu de vinya arreu del terme. Posteriorment, amb el pas de la fil·loxera per Catalunya, el sector va entrar en una forta crisi que finalment es va poder superar empeltant altres varietats de raïm, reconvertint els cultius i creant els cellers cooperatius, tant en auge durant la primera meitat del segle XX. Les vinyes valliranenques van perviure fins ben entrada la segona meitat del segle XX, abans de l'aparició de les urbanitzacions residencials. Les barraques eren utilitzades per dormir, guardar les eines o aixoplugar-s'hi en cas de mal temps. La pedra que les basteix era extreta de l'arrabassament dels camps i de la construcció dels camins que portaven fins als cultius.


Bibliografia

OLLÉ DORCA, Francesc (2013). Vallirana, poble de vinyes. [Vallirana]: Associació d'Amics de Vallirana i Centre Excursionista de Vallirana (CEV). Fons documental del Centre Excursionista de Vallirana (CEV). [Http://wikipedra.catpaisatge.net/](http://wikipedra.catpaisatge.net/) (Consulta: 08-09-2016).





↓
Sud

 B113 Wkp. 9726	CENTRE EXCURSIONISTA DE VALLIRANA	
	Observació: Perfecte	Any: 20140518
	Situació: CAN ROVIRA_El Corral	
	Nom: DESCONEGUT	