



Barraca codi 9212 - BV080

Vallirana

Ubicació

Comarca: Baix Llobregat
Lloc/Adreça: Serrat de can Güell - Can Bogunyà
Emplaçament Sota del Puig Vicenç, a la banda esquerra del camí, prop d'una línia elèctrica
Alçada: 420m

Coordenades:

Latitud: 41.36592
Longitud: 1.95079
UTM Est (X): 412249
UTM Nord (Y): 4579910

Classificació

Número de fitxa 08295-80
Àmbit: Patrimoni immoble
Tipologia Edifici
Estil / època: Contemporani Popular
Segle XIX-XX
Estat de conservació Dolent
Notes de conservació: Enderroc important.
Protecció Inexistent
Accés Fàcil
Ús actual: Sense ús
Titularitat Privada
Titular: Ref. Cad.: 08296A00400006
Autoria de la fitxa Adriana Geladó Prat
Data de registre de la fitxa: dt., 13/09/2016 - 02:00

Descripció

Barraca de pedra seca del tipus àeria adossada al marge i orientada al sud-oest. La seva planta és circular i presenta una porta d'accés amb la llinda plana. Té enfonsat el sostre i el lateral esquerre, però manté intacta la porta. No ha estat restaurada malgrat l'elevat nivell d'enderroc que pateix. Està situada a la Vall d'Arús, a prop d'una pista que porta al Puig Vicenç.

Observacions:


Les dades han estat extretes de l'espai web Wikipedra i cedides pel Centre Excursionista de Vallirana.

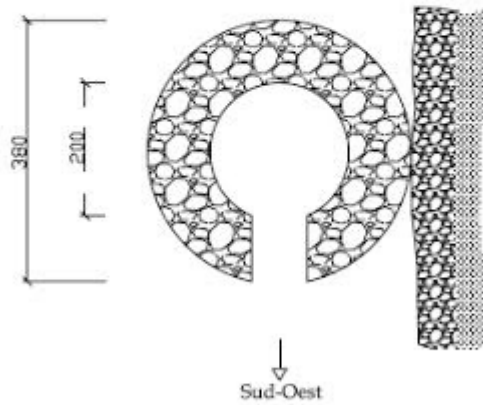
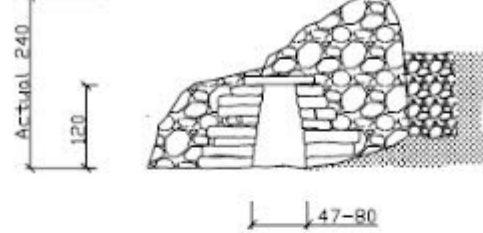
Història

A Vallirana, majoritàriament, les barraques de pedra seca estan relacionades amb el món del vi i el cultiu de la vinya. De fet, la vinya va ser la principal activitat agrària a Vallirana fins a finals del segle XIX. En general, cada família tenia la seva vinya (sobretot en el cas de les masies), tot i que amb l'arribada de la fil·loxera a França, la demanda de vi va experimentar un increment considerable, que es traduí en la proliferació del cultiu de vinya arreu del terme. Posteriorment, amb el pas de la fil·loxera per Catalunya, el sector va entrar en una forta crisi que finalment es va poder superar empeltant altres varietats de raïm, reconvertint els cultius i creant els cellers cooperatius, tant en auge durant la primera meitat del segle XX. Les vinyes valliranenques van perviure fins ben entrada la segona meitat del segle XX, abans de l'aparició de les urbanitzacions residencials. Les barraques eren utilitzades per dormir, guardar les eines o aixoplugar-s'hi en cas de mal temps. La pedra que les basteix era extreta de l'arrabassament dels camps i de la construcció dels camins que portaven fins als cultius.

Bibliografia

OLLÉ DORCA, Francesc (2013). Vallirana, poble de vinyes. [Vallirana]: Associació d'Amics de Vallirana i Centre Excursionista de Vallirana (CEV). Fons documental del Centre Excursionista de Vallirana (CEV). [Http://wikipedra.catpaisatge.net/](http://wikipedra.catpaisatge.net/) (Consulta: 08-09-2016).






B080
Wkp. 9212

CENTRE EXCURSIONISTA DE VALLIRANA	
Observació	Enderroc sostre i lateral esquerra
Any	2013/108
Lloc	
CAN BOGUNYÀ - Serrat de can Güell	
Nom	
DESCONEGUT	