



Barraca codi 8559 - BV057

Vallirana

Ubicació

Comarca: Baix Llobregat
Lloc/Adreça: Penya d'en Rovira - Mas Rovira
Emplaçament A l'est de la carretera de can Cases, sota la Penya d'en Rovira
Alçada: 356m

Coordenades:

Latitud: 41.38757
Longitud: 1.92287
UTM Est (X): 409944
UTM Nord (Y): 4582342

Classificació

Número de fitxa 08295-57
Àmbit: Patrimoni immoble
Tipologia Edifici
Estil / època: Contemporani Popular
Segle XIX-XX
Estat de conservació Regular
Notes de conservació: Coberta enderrocada.
Protecció Inexistent
Accés Fàcil
Ús actual: Sense ús
Titularitat Privada
Titular: Ref. Cad.: 08296A00800007
Autoria de la fitxa Adriana Geladó Prat
Data de registre de la fitxa: dl., 12/09/2016 - 02:00

Descripció

Barraca de pedra seca del tipus àeria aïllada i orientada al sud-est. La seva planta és irregular i presenta una porta d'accés rectangular amb la llinda plana. No ha estat restaurada. Està situada en un camí a l'esquerre del tram asfaltat de la pista que porta a can Cases. S'assenta damunt d'un marge i té un fort desnivell al costat dret i a l'esquerra hi ha una bona pendent. Al costat dret té roca mare. Hi ha una finestra.

Observacions:

Les dades han estat extretes de l'espai web Wikipedra i cedides pel Centre Excursionista de Vallirana.

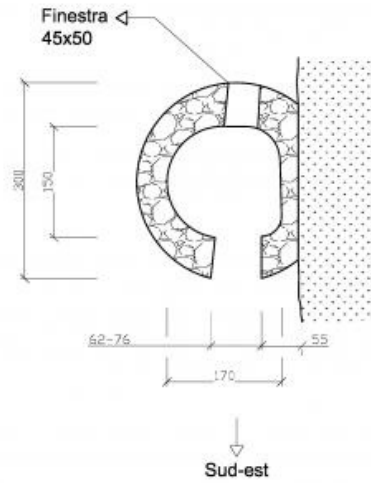
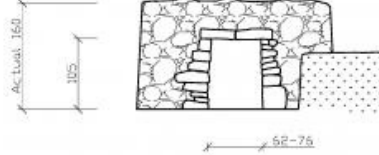
Història


A Vallirana, majoritàriament, les barraques de pedra seca estan relacionades amb el món del vi i el cultiu de la vinya. De fet, la vinya va ser la principal activitat agrària a Vallirana fins a finals del segle XIX. En general, cada família tenia la seva vinya (sobretot en el cas de les masies), tot i que amb l'arribada de la fil·loxera a França, la demanda de vi va experimentar un increment considerable, que es traduí en la proliferació del cultiu de vinya arreu del terme. Posteriorment, amb el pas de la fil·loxera per Catalunya, el sector va entrar en una forta crisi que finalment es va poder superar empeltant altres varietats de raïm, reconvertint els cultius i creant els cellers cooperatius, tant en auge durant la primera meitat del segle XX. Les vinyes valliranenques van perviure fins ben entrada la segona meitat del segle XX, abans de l'aparició de les urbanitzacions residencials. Les barraques eren utilitzades per dormir, guardar les eines o aixoplugar-s'hi en cas de mal temps. La pedra que les basteix era extreta de l'arrabassament dels camps i de la construcció dels camins que portaven fins als cultius.

Bibliografia

OLLÉ DORCA, Francesc (2013). Vallirana, poble de vinyes. [Vallirana]: Associació d'Amics de Vallirana i Centre Excursionista de Vallirana (CEV). Fons documental del Centre Excursionista de Vallirana (CEV). [Http://wikipedra.catpaisatge.net/](http://wikipedra.catpaisatge.net/) (Consulta: 08-09-2016).





 B057	CENTRE EXCURSIONISTA DE VALLIRANA	
	Observacions	Data
Wkp. 8559	Enderroc sostre	20130505
	Estatut	
	Can Rovira	
	Nom	
	Desconegut	