



Avenc dels Sitgetans

Olivella

Ubicació

Comarca:	Garraf
Lloc/Adreça:	Serra de les Conques
Emplaçament	Al vessant meridional de la serra de les Conques
Alçada:	300

Coordenades:

Latitud:	41.30543
Longitud:	1.84622
UTM Est (X):	403414
UTM Nord (Y):	4573306

Classificació

Número de fitxa	08148 - 20
Àmbit:	Patrimoni natural
Tipologia	Zona d'interès
Estat de conservació	Bo
Protecció	Inexistent
Accés	Difícil
Ús actual:	Sense ús
Titularitat	Privada
Titular:	08147A00200001
Autoria de la fitxa	Xavier Esteve i Gràcia
Data de registre de la fitxa:	dj., 20/04/2017 - 02:00

Descripció

Una boca de 0,80 per 1,20 metres comunica amb un únic pou de gairebé 14 metres de profunditat. Té una secció mitja d'uns 2 metres de diàmetre. A la seva base s'origina un petit corredor en lleuger pendent i d'uns 6 metres de llargària. Tot el sòl està cobert per productes clàstics de petites dimensions.

Observacions:

El nom d'avenc dels Sitgetans ve de que uns nois de Sitges varen ser els que el van trobar i van anar amb els del GES a explorar-lo.

Història

Es tracta d'un antic engolidor del fondal de les Piques que evacuava les aigües absorbides mitjançant la galeria terminal excavada sobre una diàclasi NW-SE. Posteriorment aquesta sala va patir un procés clàstic que va cegar els camins recorreguts per les aigües en profunditat, fet que va anar seguit d'una fase químic-litogenètica.

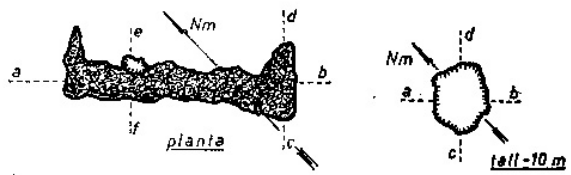
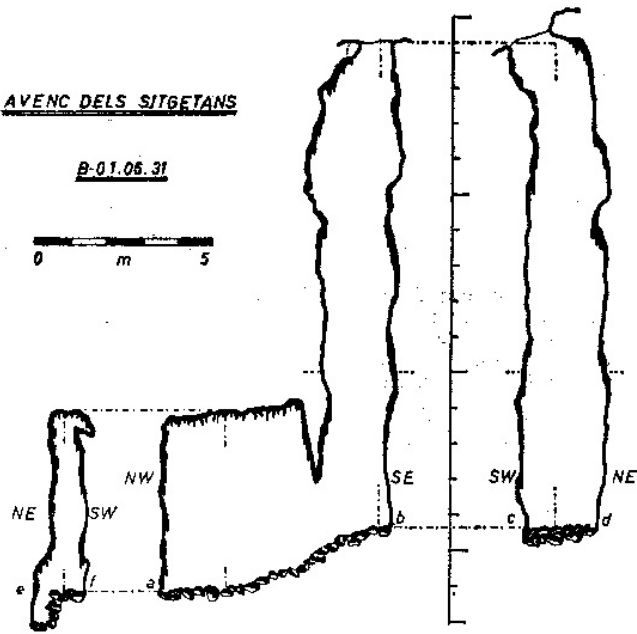

La primera exploració es va efectuar el dia 26 de gener del 1964 pels membres del GES J. de Mier i J. Nebot amb el Sr. J. Ossó, entre altres, de Sitges.

Bibliografia

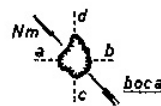
CASTELL, J.; TEJEDOR, J. (1982). "Cadastrè Espeleològic de la comarca del Garraf 2a part". Butlletí de la Biblioteca Museu Víctor Balaguer, VI època: 84-152. Vilanova i la Geltrú.

AVENC DELS SITGETANS

B-01.06.31



topografia: J. Borràs
L. Cerral
N. Llozas



B.