



Can Cortadelles

Esparreguera

Ubicació

Comarca: Baix Llobregat
Lloc/Adreça: C/ Gran, 22-26
Emplaçament Al nucli antic.

Coordenades:

Latitud: 41.54062
Longitud: 1.86844
UTM Est (X): 405615
UTM Nord (Y): 4599392

Classificació

Número de fitxa 08076 - 42
Àmbit: Patrimoni immoble
Tipologia Jaciment arqueològic
Estil / època: Medieval Modern
Segle XV-XVIII
Estat de conservació Bo
Protecció Inexistent
Tipus de protecció: Inexistent
Número inventari IPAPC 12454
Generalitat i altres inventaris
Accés Fàcil
Ús actual: Residencial
Titularitat Privada
Titular: 5695406DF0959N
Fitxes associades:
[Santa Eulàlia](#)
Autoria de la fitxa ArqueoCat SL- Josefa Huertas i Natalia Salazar
Data de registre de la fitxa: dl., 28/04/2008 - 02:00

revisió:

Data de la darrera revisió: dt., 14/04/2026 - 13:23

Descripció

L'any 1997 es realitzà un seguiment arqueològic al solar de Can Cortadelles, situat a pocs metres de l'església nova de Santa Eulàlia, construïda al segle XVI, prèviament als treballs pavimentació per tal d'utilitzar-lo com a aparcament.

La intervenció arqueològica fou motivada pel coneixement de documentació escrita referent a la topografia de l'entorn de l'actual església de Santa Eulàlia, la qual evidencia la possible existència de diferents estructures d'època medieval i moderna en aquest lloc: una església medieval amb el seu corresponent fossar, un tint, etc.

Durant els treballs es posà al descobert un mur d'una llargada mínima de 10,5 m. amb una amplada de 35 cm. Les característiques constructives d'aquest mur, fet amb pedra petita i irregular lligada amb calç, no van permetre atribuir-lo a una edificació de tipus sumptuós, com per exemple l'església vella que surt referenciada a la documentació antiga. L'estructura és datable entre els segles XV-XVI. A uns 30 cm per sobre d'aquest mur es documentà una bossada argilosa amb presència de material arqueològic i sense cap connexió estratigràfica amb les estructures descrites.

Finalment, també es documentà un altre mur perpendicular al primer, amb el qual formava la cantonada d'un gran recinte, aparentment sense cap funcionalitat concreta. Així doncs, ambdós murs permeteren documentar part d'un gran recinte que amb tota probabilitat no tindria cap tipus de coberta. Tot i que es va descartar que es pogués tractar de l'església vella que surt referenciada a la documentació escrita, no seria estrany pensar que siguin els murs de tancament i delimitació del fossar vell. Aquesta hipòtesi portaria fins a la lògica deducció de que l'església vella de Santa Eulàlia s'ha de trobar just al costat del fossar, possiblement al costat oest, segons es desprén de la posició dels murs documentats.

Observacions:

Ubicació del material: Servei d'Atenció als Museus de Pedret (Girona).

Història

Existeix un plànol de la zona anterior al 1855 on s'observa l'existència d'una primitiva església en l'actual emplaçament de Can Cortadelles, església que coexistiria amb l'actual de Santa Eulàlia.

Aquest antic edifici tindria unes dimensions menors a la de Santa Eulàlia i disposaria d'un fossar propi, que en el plànol surt esmentat com a "Fossar Vell". Un capbreu del 1604 assenyala explícitament la coexistència de l'actual església de Santa Eulàlia, construïda al segle XVI, amb una de més antiga, avui desapareguda, que tenia un campanar de torre.

Bibliografia

"Can Cortadelles". Baix Llobregat, Esparreguera. Inventari del Patrimoni Arqueològic i Paleontològic de Catalunya.

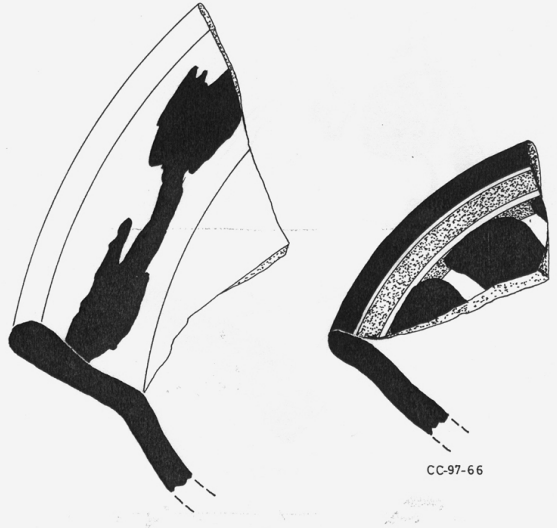
PAULO SÀBAT, J. (1997). La primitiva església de Santa Eulàlia. La casa de Salvador Cortadelles. El Fossar Vell. El Fossar Nou. L'Hospital. El tint del carrer d'en Volta. Manuscrit inèdit.

SALES, J. (1997). Seguiment arqueològic al solar de Can Cortadelles, Esparreguera, Baix Llobregat.

Enllaços d'interès:

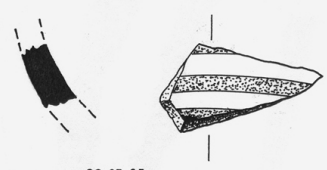
[Inventari del Patrimoni Arqueològic i Paleontològic de Catalunya.](#)

[Seguiment arqueològic al solar de Can Cortadelles](#)

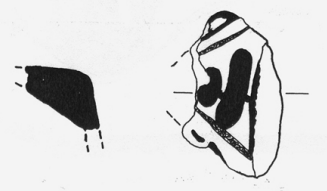


CC-97-11

CC-97-66



CC-97-35



CC-97-55



